

UCHWAŁA Nr XXII / 154 / 2009

RADY GMINY JEŻEWO

z dnia 25 marca 2009 r.

w sprawie wykazu nieruchomości przeznaczonych do wydzierżawienia w 2009 r.

Na podstawie art. 18, ust. 2, pkt 9 lit.a ustawy z dnia 8 marca 1990 r. o samorządzie gminnym (Dz.U. z 2001 r. Nr 142, poz. 1591 z późn. zmianami) oraz art. 13, ust. 1 ustawy z dnia 21 sierpnia 1997 r. o gospodarce nieruchomościami (Dz.U. z 2004 r. Nr 261, poz. 2603 z późn. zmianami)

Uchwała się, co następuje:

§ 1. Przeznaczyć do wydzierżawienia w 2009 r. następujące działki wchodzące w skład gminnego zasobu nieruchomości:

- | | |
|------------------|-----------------|
| - Buczek | dz. nr 67 |
| - Ciemniki | dz. nr 30/5 |
| - Ciemniki | dz. nr 22/1 |
| - Ciemniki | cz. dz. nr 22/2 |
| - Czersk Świecki | dz. nr 264/1 |
| - Czersk Świecki | dz. nr 208 |
| - Czersk Świecki | dz. nr 131/2 |
| - Czersk Świecki | dz. nr 131a |
| - Jeżewo | dz. nr 90 |
| - Laskowice | dz. nr 94/9 |
| - Lipno | dz. nr 1/16 |
| - Lipno | dz. nr 1/17 |
| - Osłowo | dz. nr 61/1 |
| - Osłowo | dz. nr 62/1 |
| - Osłowo | dz. nr 108/7 |

§ 2. Wydzierżawienie gruntów nastąpi w drodze bezprzetargowej na rzecz dotychczasowych dzierżawców. W przypadku rezygnacji dotychczasowego dzierżawcy, grunty zostaną wydzierżawione w drodze przetargu ustnego nieograniczonego.

§ 3. Grunty wydzierżawić do 31 sierpnia 2014 r. z wyjątkiem działek 131/2, 131a, 208, które zostaną wydzierżawione do 31 sierpnia 2012 r.

§ 4. Wykonanie uchwały powierza się Wójtowi Gminy.

§ 5. Traci moc Uchwała Nr XXI/145/2009 Rady Gminy Jeżewo z dnia 11.02.2009 r. w sprawie wykazu nieruchomości przeznaczonych do wydzierżawienia w 2009 r.

§ 6. Uchwała wchodzi w życie z dniem podjęcia.

PRZEWODNICZĄCY
Rady Gminy
Marek Wiśniewski

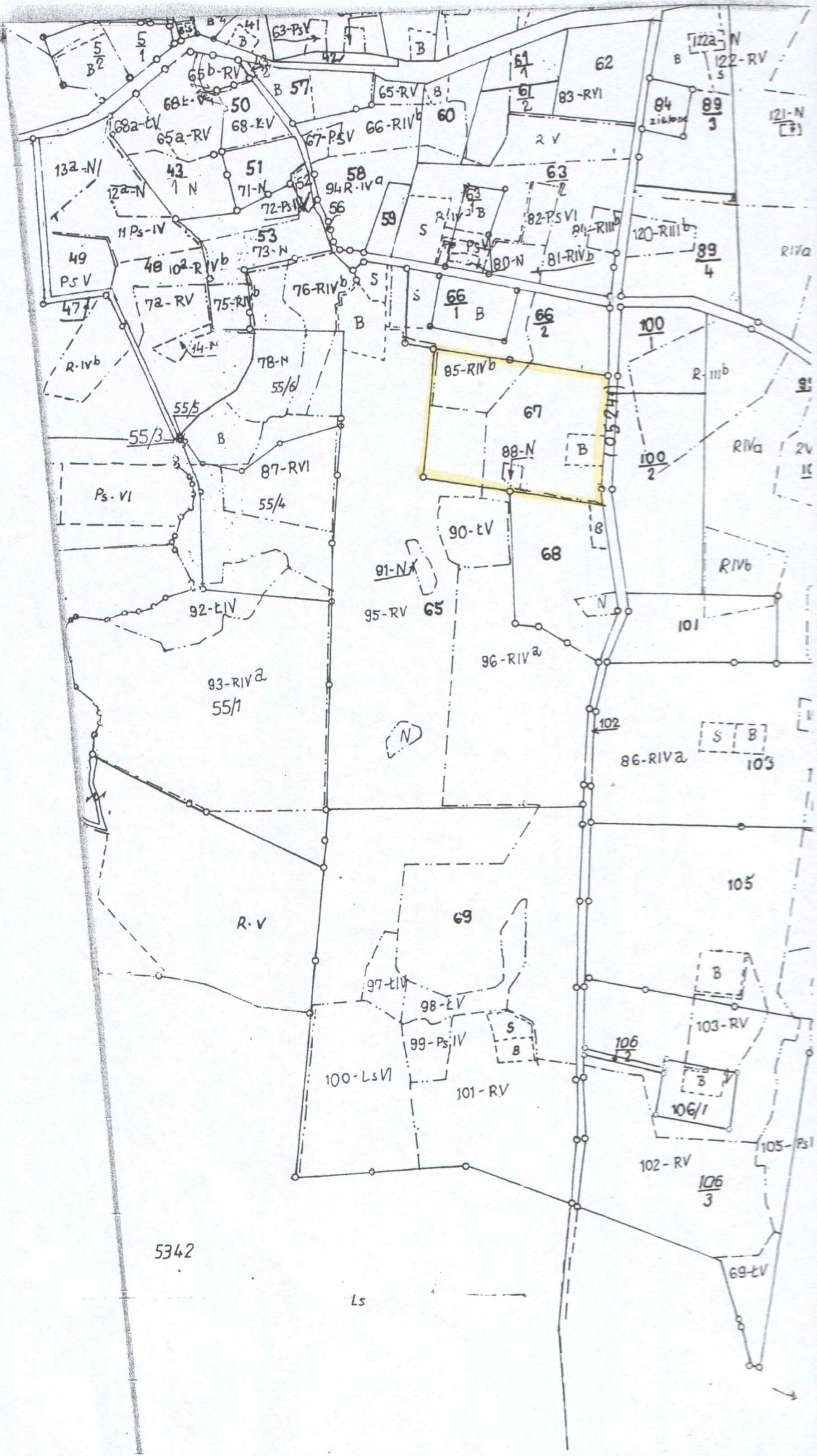
Uzasadnienie

W 2009 r. mija termin, na który zostały wydierżawione przedmiotowe grunty. Rada Gminy przeanalizowała poszczególne działki i stwierdziła, iż na żadnej z nich nie będzie prowadzona żadna inwestycja.

Wobec powyższego działki te przeznaczają się do dalszej dzierżawy zgodnie z obowiązującym prawem i przepisami.

PRZEWODNICZĄCY
Rady Gminy

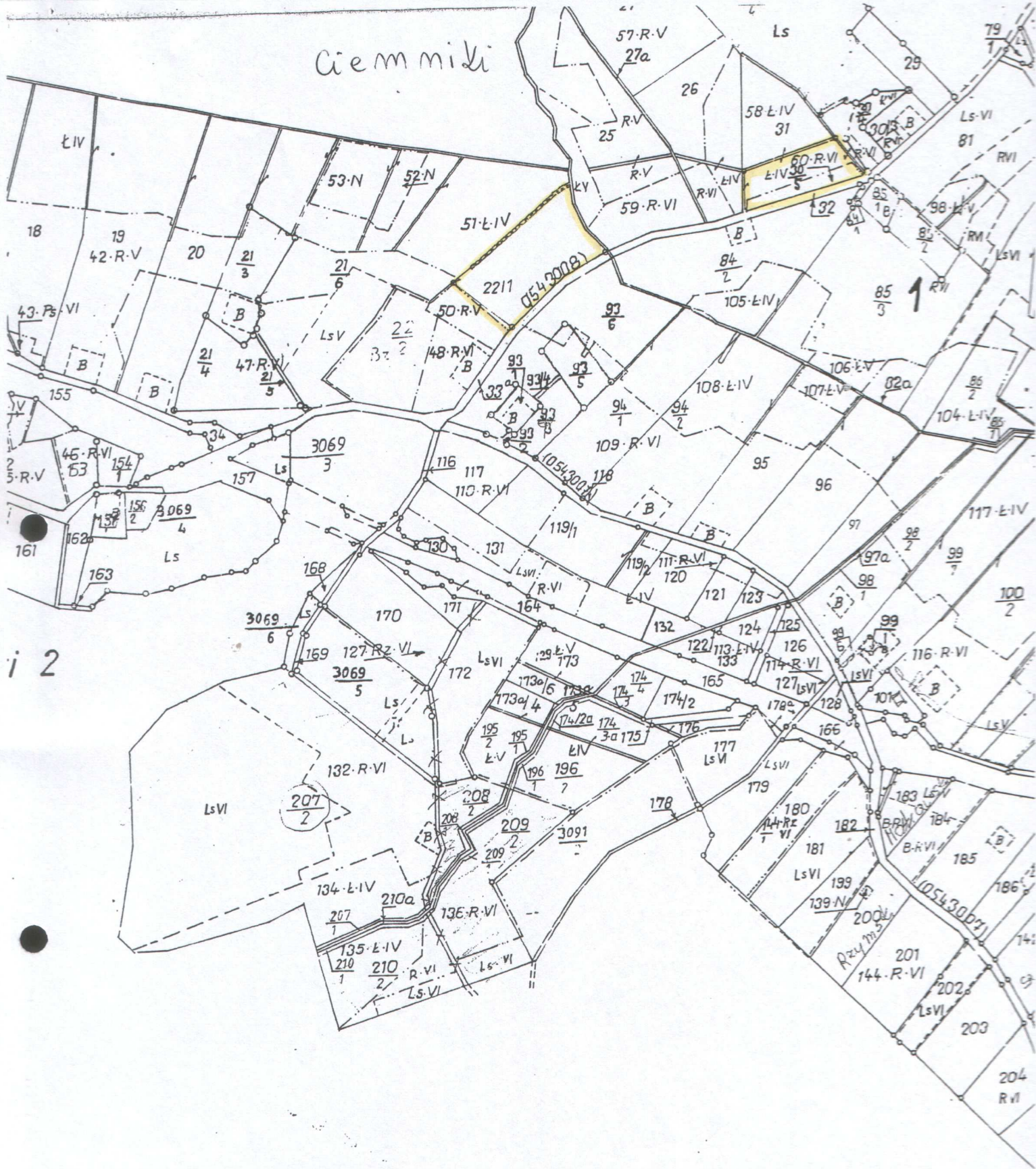
Marek Wiśniewski



5342

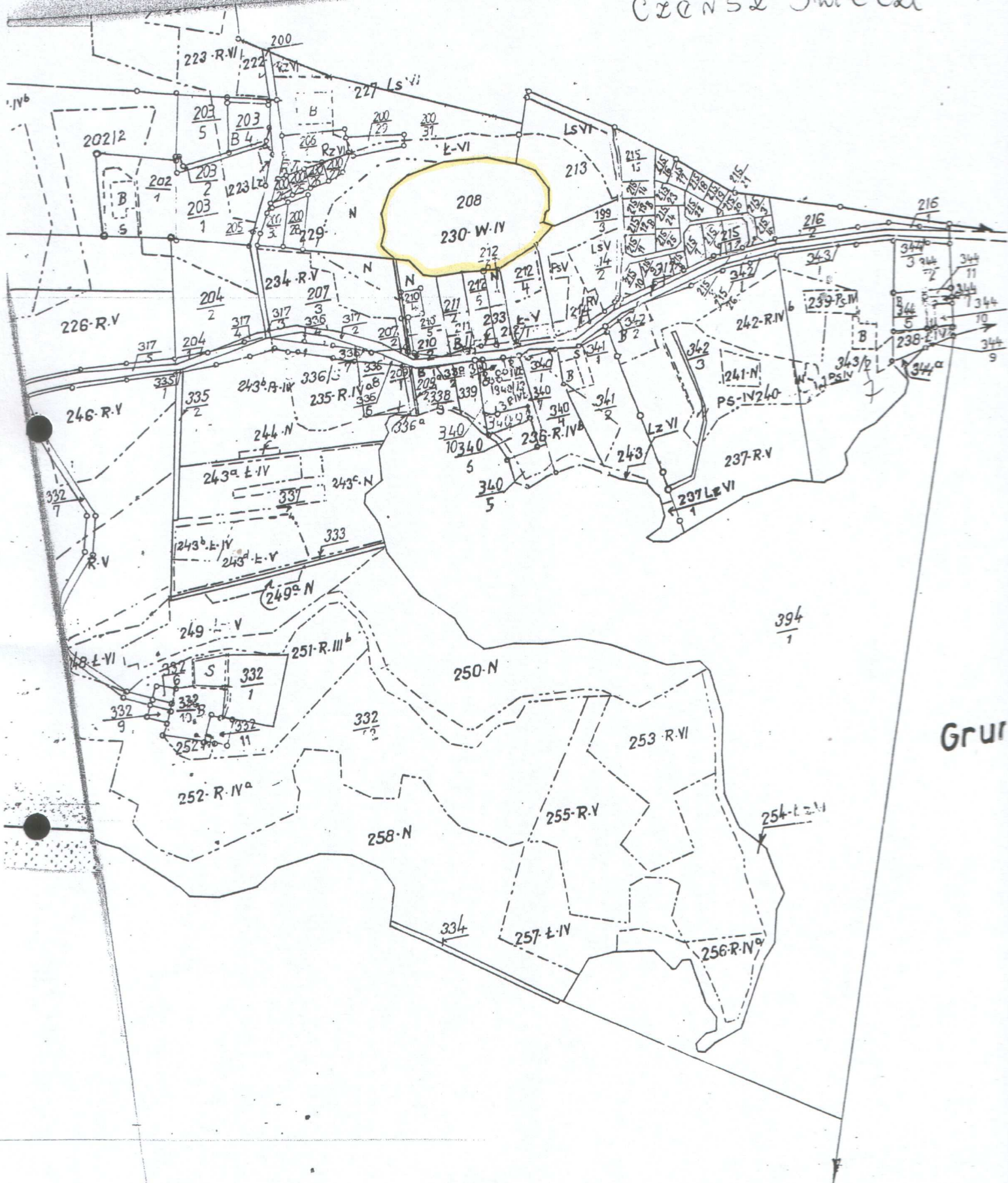
Ls

ciemniaki



i 2

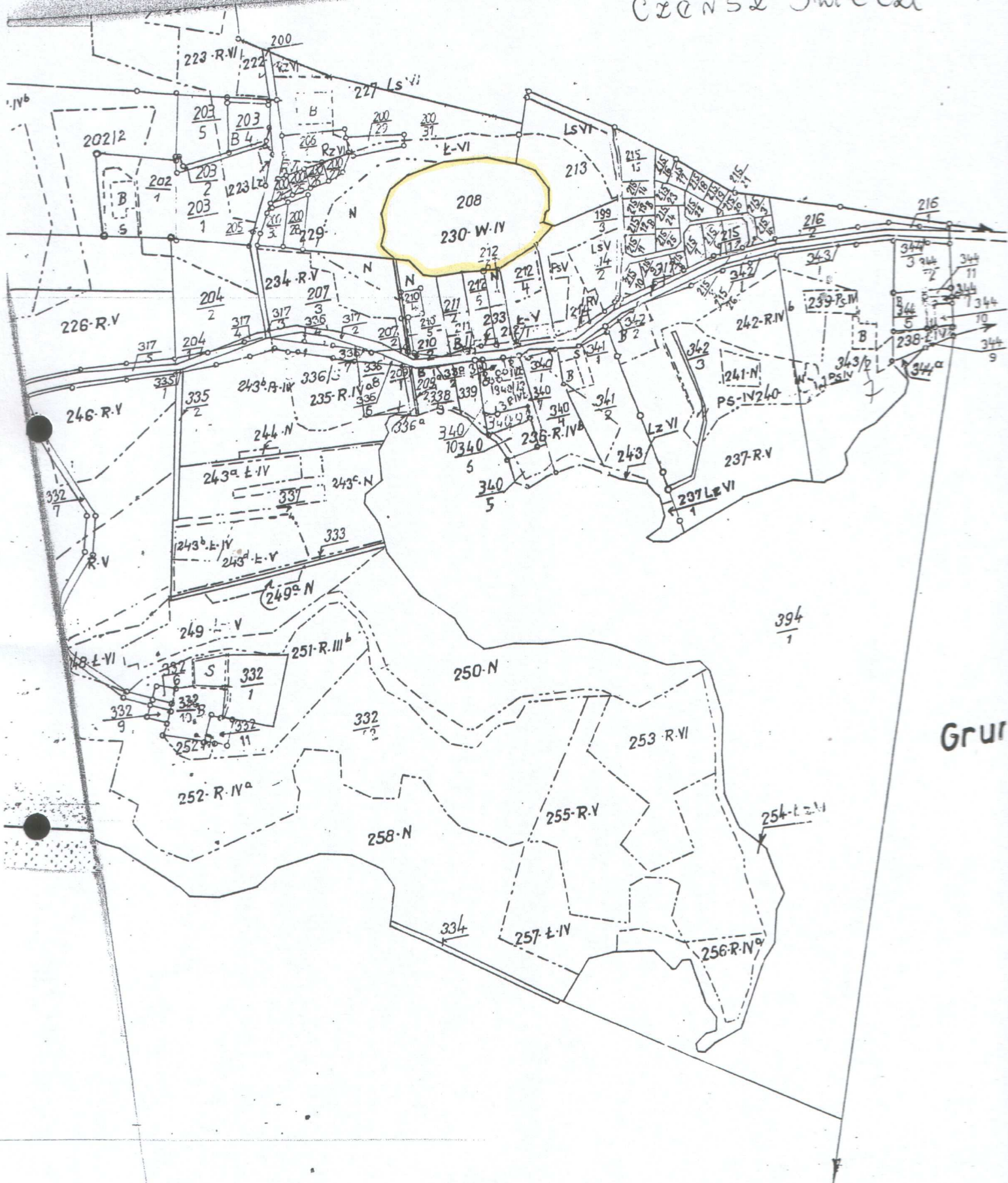
CZANSK ŚWIECKI



Grur

ki

CZANSK ŚWIECKI



ki

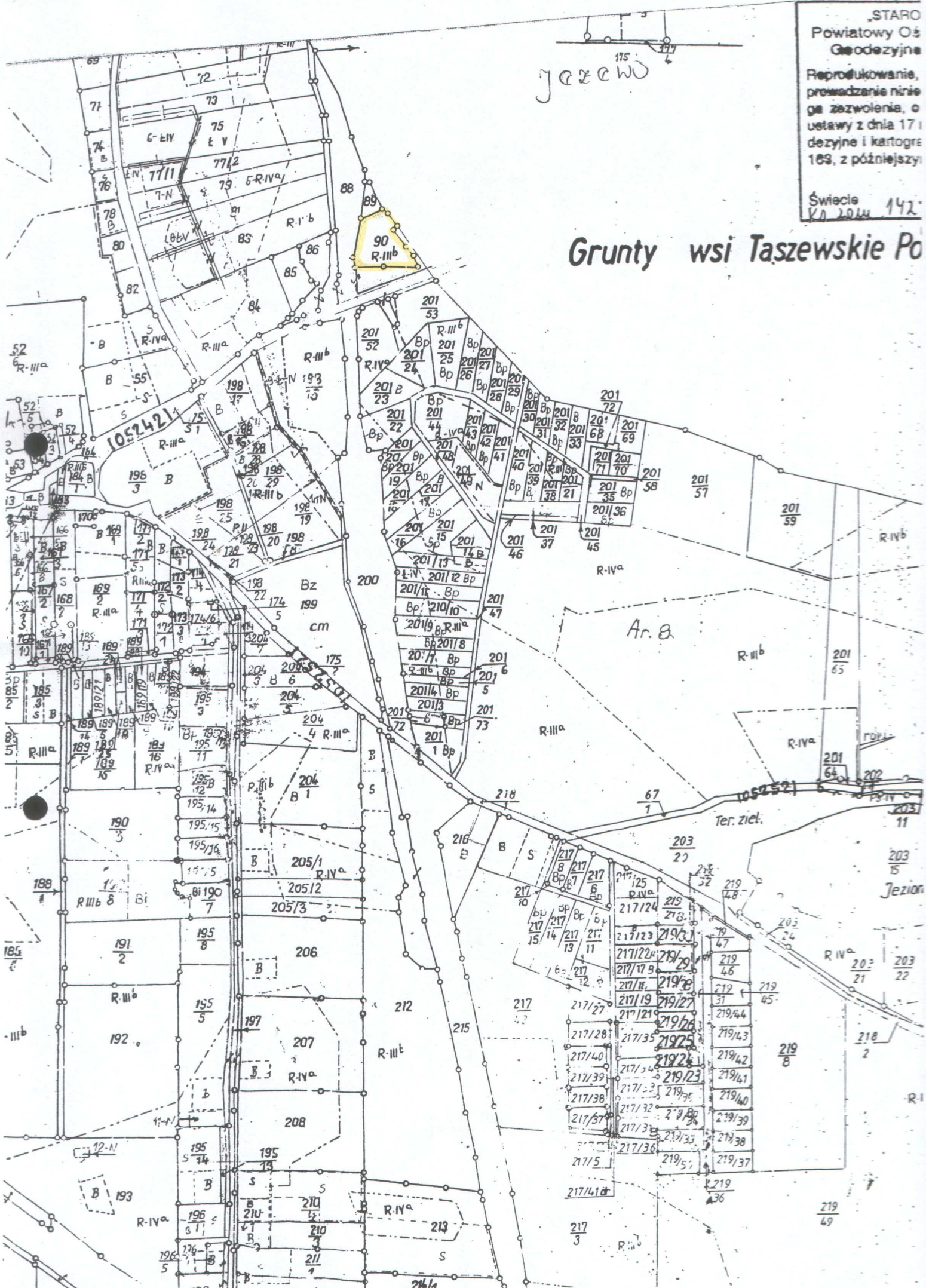
Grur

Reprodukowanie,
prowadzenie ninie
ga zezwolenia, o
ustawy z dnia 17
dezyjne i kartogr
169, z późniejszy

Świecie
K. J. J. 192.

Jerzeco

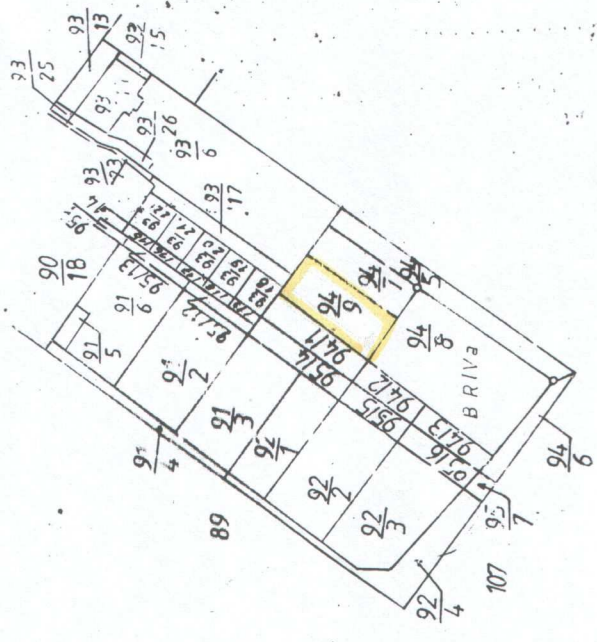
Grunty wsi Taszewskie Po



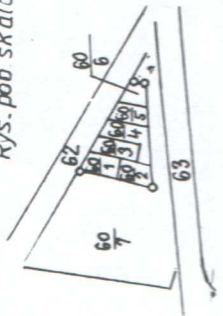
Reprodukcja, rozpowszechnianie i rozpraszanie niniejszego dokumentu wymaga zezwolenia, o którym mowa w art. 18 ustawy z dnia 17 marca 1983r. - Prawo geodezyjne i katastralne (Dz.U.Nr 30, poz. 163, z późniejszymi zmianami).

Świecie
 INSPEKTOR GIS i
 Wicelata En
 NR UPR. 15
 K.sem. 142 / 1057 15.05.2007

Rys. pob. skala 1:2000

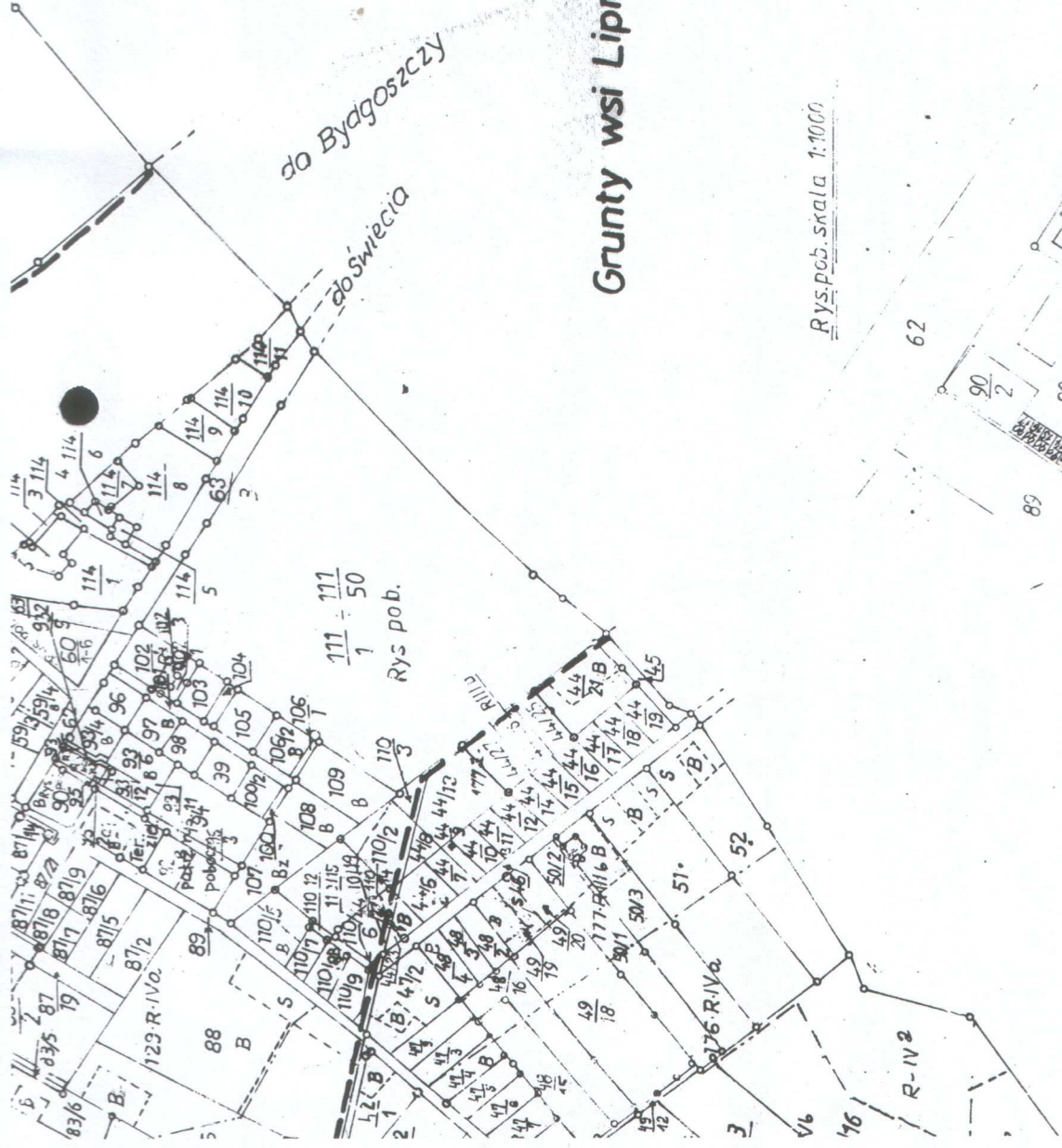
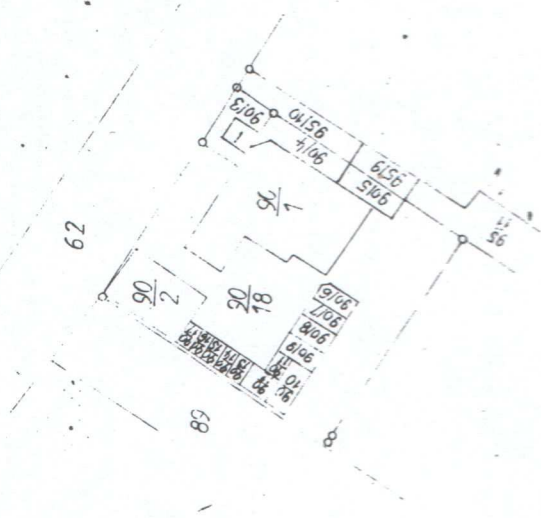


Rys. pob skala 1:2000



do Bydgoszczy
 do Świecia
Grunty wsi Lipno

Rys. pob. skala 1:1000



111 - 111
 1 - 50
 Rys. pob.

Ostowo

