

**w sprawie podziału gminy Jeżewo na okręgi wyborcze**

Na podstawie art. 419 § 2 i 3 ustawy z dnia 5 stycznia 2011 r. – Kodeks wyborczy (Dz. U. Nr 21, poz. 112 z późn. zm.<sup>1</sup>) w związku z art. 13 ustawy z dnia 5 stycznia 2011 r. – Przepisy wprowadzające ustawę – Kodeks wyborczy (Dz. U. Nr 21, poz. 113 z późn. zm.<sup>2</sup>), na wniosek Wójta Gminy Jeżewo,

**Rada Gminy Jeżewo  
uchwała, co następuje:**

§1. 1. Dla wyboru Rady Gminy Jeżewo dokonuje się podziału gminy Jeżewo na okręgi wyborcze, ustalając ich numery i granice oraz liczbę radnych wybieranych w każdym okręgu wyborczym, zgodnie z załącznikiem nr 1 do niniejszej uchwały.

2. Mapy z zaznaczonym podziałem gminy na okręgi wyborcze stanowią załącznik nr 2 – 4 do niniejszej uchwały.

§2. Uchwałę przekazuje się Wojewodzie Kujawsko-Pomorskiemu oraz Komisarzowi Wyborczemu w Bydgoszczy.

§3. Uchwałę ogłasza się w Dzienniku Urzędowym Województwa Kujawsko-Pomorskiego, Biuletynie Informacji Publicznej oraz podaje się do publicznej wiadomości poprzez wywieszenie na tablicy ogłoszeń Urzędu Gminy w Jeżewie i w poszczególnych sołectwach gminy.

§4. Na ustalony podział gminy na okręgi wyborcze wyborcom, w liczbie co najmniej 15, przysługuje prawo wniesienia skargi do Komisarza Wyborczego w Bydgoszczy, w terminie 5 dni od daty podania niniejszej uchwały do publicznej wiadomości.

§5. Wykonanie uchwały powierza się Wójtowi Gminy Jeżewo.

§6. Uchwała wchodzi w życie z dniem podjęcia.

**PRZEWODNICZĄCY**  
Rady Gminy  
*Marek Wiśniewski*

<sup>1</sup> Zmiany wymienionej ustawy zostały ogłoszone w Dz. U. z 2011 r. Nr 94, poz. 550, Nr 102, poz. 588, Nr 134, poz. 777, Nr 147, poz. 881, Nr 149, poz. 889, Nr 171, poz. 1016 oraz Nr 217, poz. 1281.

<sup>2</sup> Zmiany wymienionej ustawy zostały ogłoszone w Dz. U. z 2011 r. Nr 102, poz. 588, Nr 147, poz. 881 oraz Nr 149, poz. 889.

## Uzasadnienie

Zgodnie z art. 419 § 2 ustawy z dnia 5 stycznia 2011 r. – Kodeks wyborczy (Dz. U. Nr 21, poz. 112 z późn. zm.) w związku z art. 13 ustawy z dnia 5 stycznia 2011 r. – Przepisy wprowadzające ustawę – Kodeks wyborczy (Dz. U. Nr 21, poz. 113 z późn. zm.) Rada Gminy, na wniosek Wójta Gminy, zobowiązana jest do dokonania podziału gminy na okręgi wyborcze, ustalając ich numery i granice oraz liczbę radnych wybieranych w każdym okręgu wyborczym.

Podział gminy na okręgi wyborcze dokonywany jest w oparciu o aktualny podział gminy na jednostki pomocnicze. Zgodnie z art. 417 § 2 ustawy z dnia 5 stycznia 2011 r. – Kodeks wyborczy (Dz. U. Nr 21, poz. 112 z późn. zm.) w gminach na terenach wiejskich okręgiem wyborczym jest jednostka pomocnicza gminy. Jednostki pomocnicze gminy łączy się w celu utworzenia okręgu lub dzieli się na dwa lub więcej okręgów wyborczych, jeżeli wynika to z konieczności zachowania jednolitej normy przedstawicielstwa.

W przypadku gmin niebędących miastami na prawach powiatu opracowanie nowej siatki okręgów wyborczych, spełniających ustawowe wymogi polega na porównaniu liczby mieszkańców każdej z jednostek pomocniczych gminy z wyliczoną jednolitą normą przedstawicielstwa i zakresem dopuszczalnego odchylenia od tej normy.

Zgodnie z załącznikiem do niniejszej uchwały dokonuje się podziału gminy Jeżewo na okręgi wyborcze, ustalając ich numery i granice oraz liczbę radnych wybieranych w każdym okręgu wyborczym.

Proponowanego podziału gminy na okręgi wyborcze dokonano przy zachowaniu jednolitej normy przedstawicielstwa obliczonej przez podzielenie liczby mieszkańców gminy przez liczbę radnych wybieranych do Rady Gminy Jeżewo.

Przy ustalaniu podziału gminy na okręgi wyborcze uwzględnia się liczbę mieszkańców ujętych w stałym rejestrze wyborców gminy na koniec kwartału poprzedzającego kwartał, w którym dokonuje się podziału gminy na okręgi wyborcze.

Rada Gminy liczy 15 radnych. Liczba mieszkańców gminy według stanu na dzień 30 czerwca 2012 r. wynosi 7.967 osób.

Jednolita norma przedstawicielstwa dla gminy Jeżewo (liczba mieszkańców podzielona przez liczbę wybieranych radnych) wynosi 531,1333 osób.

Z uwagi na to, iż niemożliwe jest dokonanie podziału gminy na okręgi wyborcze w sposób zapewniający dokładne zachowanie jednolitej normy przedstawicielstwa w każdym okręgu wyborczym, pojawia się kwestia zakresu dopuszczalnego odchylenia od tej normy, która dla gminy Jeżewo wynosi:

Minimalna liczba mieszkańców okręgu wynosi:  $531,1333 \times 50 \% = 265,5666 = 266$

Maksymalna liczba mieszkańców okręgu wynosi:  $531,1333 \times 150 \% = 796,6999 = 797$

Powyższe wyliczenia obrazuje tabela:

Numer okręgu wyborczego	Obszar jednostki pomocniczej /sołectwa/	Liczba mieszkańców okręgu
1	Czersk Świecki, Pięćmorgi	548
2	Ciemniki, Dubielno, Taszewo	659
3	Białe, Piskarki, Taszewskie Pole	513
4	<b>Jeżewo, ulice:</b> Kwiatowa, Lipowa, Osiedlowa, Wiśniowa	511
5	<b>Jeżewo, ulice:</b> Brzozowa, Dworcowa, Laskowicka, Ogrodowa, Parkowa, Sosnowa <b>Wieś:</b> Lipienki	446

6	<b>Jeżewo, ulice:</b> Główna, Krótka, Łąkowa, Pietruszkowa Spacerowa , Świecka	532
7	<b>Jeżewo, ulice:</b> Czerska, Dębowa, Klonowa, Kolejowa, Leśna, Na Wężowcu, Okrężna, Polna, Poprzeczna, Wiatrakowa <b>Wieś:</b> Białe Błota	494
8	<b>Laskowice, ulice:</b> Błotna, Jeziorna, Leśna, Osadnicza Parkowa, Spacerowa	526
9	<b>Laskowice, ulice:</b> Kolejowa, Sienkiewiczza	554
10	<b>Laskowice, ulice:</b> Chopina, Długa, Dworcowa, Kopernika Mickiewiczza, Osiedle, Plac 1 Maja Stefana Batorego, Żeromskiego <b>Wieś:</b> Lipno	635
11	<b>Laskowice, ulice:</b> Kwiatowa, Ogrodowa, Polna, Rolna Sportowa, Szkolna	549
12	<b>Laskowice, ulice:</b> Czesława Miłosza, Kochanowskiego Konopnickiej, Księdza Dembińskiego Księdza Kubsza, Liszkowskiej Nałkowskiej, Orzeszkowej, Oska Parczewskiego, Prusa, Sas-Jaworskiego	386
13	<b>Kraplewice:</b> bloki: od nr 1A do 1C i od nr 34A do nr 39A	490
14	<b>Kraplewice:</b> od nr 2 do nr 34 <b>Wieś:</b> Nowe Kraplewice Buczek	683
15	Belno, Osłowo	441

**PRZEWODNICZĄCY**  
Rady Gminy

*Marek Wiśniewski*

Załącznik Nr 1  
do uchwały Nr XIX/141/2012  
Rady Gminy Jeżewo  
z dnia 27 września 2012 r.


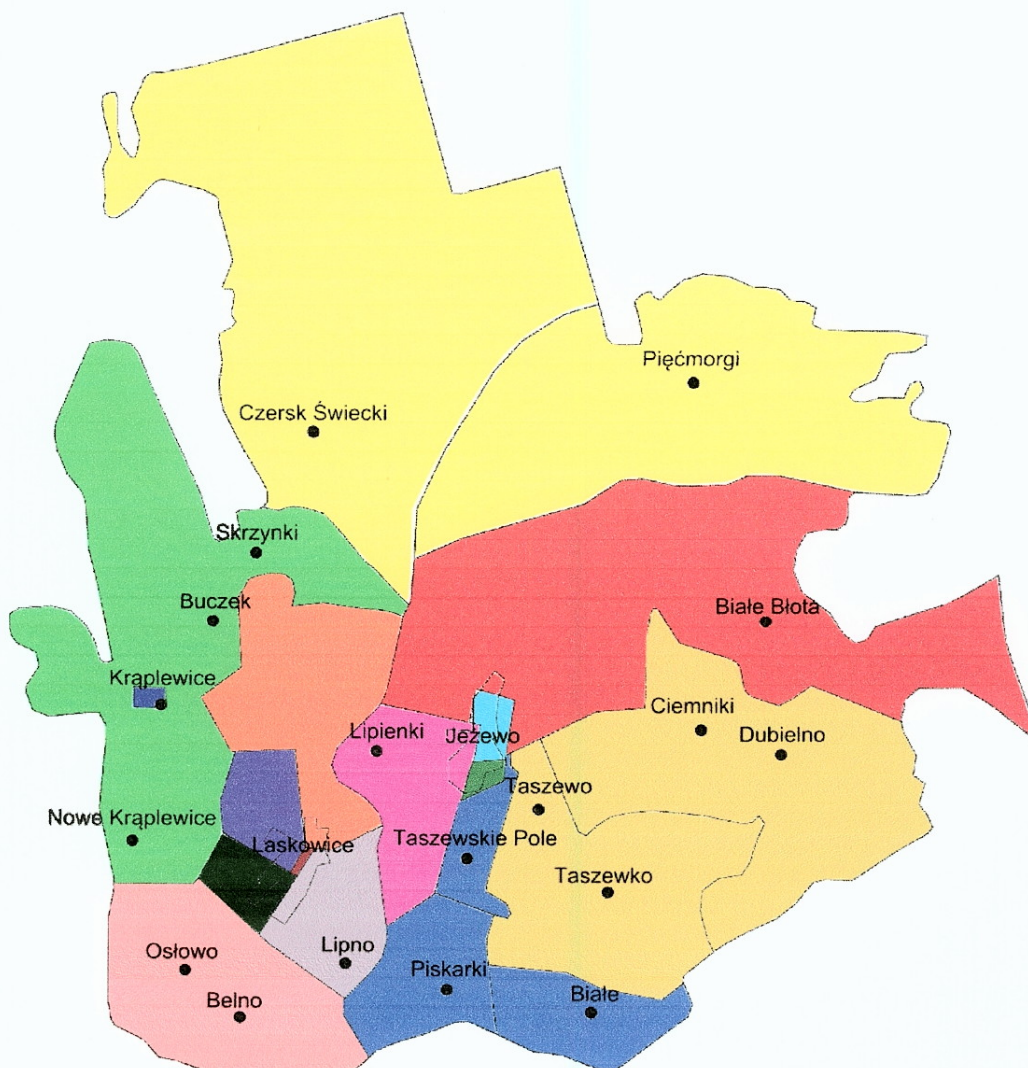
### Podział gminy Jeżewo na okręgi wyborcze

Numer okręgu wyborczego	Granice okręgu wyborczego	Liczba wybieranych radnych
1	<b>Sołectwa:</b> Czersk Świecki, Pięćmorgi	1
2	<b>Sołectwa:</b> Ciemniki, Dubielno, Taszewo	1
3	<b>Sołectwa:</b> Białe, Piskarki, Taszewskie Pole	1
4	<b>Sołectwo:</b> Jeżewo , część: <b>ulice:</b> Kwiatowa, Lipowa, Osiedlowa, Wiśniowa	1
5	<b>Sołectwo:</b> Jeżewo, część: <b>ulice:</b> Brzozowa, Dworcowa, Laskowicka, Ogrodowa, Parkowa, Sosnowa, <b>wieś:</b> Lipienki	1
6	<b>Sołectwo:</b> Jeżewo, część: ulice: Główna, Krótka, Łąkowa, Pietruszkowa, Spacerowa, Świecka	1
7	<b>Sołectwo:</b> Jeżewo, część: <b>ulice:</b> Czerska, Dębowa, Klonowa, Kolejowa, Leśna, Na Wężowcu, Okrężna, Polna, Poprzeczna, Wiatrakowa, <b>wieś:</b> Białe Błota	1
8	<b>Sołectwo:</b> Laskowice, część - <b>ulice:</b> Błotna, Jeziorna, Leśna, Osadnicza, Parkowa, Spacerowa	1
9	<b>Sołectwo:</b> Laskowice, część: <b>ulice:</b> Kolejowa, Sienkiewicza	1
10	<b>Sołectwo:</b> Laskowice, część: <b>ulice:</b> Chopina, Długa, Dworcowa, Kopernika, Mickiewicza, Osiedle, Plac 1 Maja, Stefana Batorego, Żeromskiego, <b>wieś:</b> Lipno	1
11	<b>Sołectwo:</b> Laskowice, część: <b>ulice:</b> Kwiatowa, Ogrodowa, Polna, Rolna, Sportowa, Szkolna	1
12	<b>Sołectwo:</b> Laskowice, część: <b>ulice:</b> Czesława Miłosza, Kochanowskiego, Konopnickiej, Księdza Dembińskiego, Księdza Kubsza, Liszkowskiej, Nałkowskiej, Orzeszkowej, Oska, Parczewskiego, Prusa, Sas-Jaworskiego	1
13	<b>Sołectwo:</b> Kraplewice, część: bloki: od nr 1A do 1C i od nr 34A do nr 39A	1
14	<b>Sołectwo:</b> Kraplewice, część: od nr 2 do nr 34, <b>wieś:</b> Nowe Kraplewice <b>Sołectwo:</b> Buczek	1
15	<b>Sołectwa:</b> Belno, Osłowo	1


**PRZEWODNICZĄCY**  
Rady Gminy

*Marek Wiśniewski*

## Podział Gminy na Okręgi wyborcze.



**Okręg nr 1** – Sołectwa – Czernsk Świecki, Pięćmorgi



**Okręg nr 2** – Sołectwa – Ciemniki, Dubielno, Taszewo




**Okręg nr 3** – Sołectwa – Białe, Piskarki, Taszewskie Pole



**Okręg nr 4** – Sołectwo Jezewo – ulice: Kwiatowa, Lipowa, Osiedlowa, Wiśniowa



**Okręg nr 5** – Sołectwo Jezewo – ulice: Brzozowa, Dworcowa, Laskowicka, Ogrodowa, Parkowa, Sosnowa, miejscowość Lipienki



**Okręg nr 6** – Sołectwo Jezewo – ulice: Główna, Krótka, Łąkowa, Pietruszkowa, Spacerowa, Świecka



**Okręg nr 7** – Sołectwo Jezewo – ulice: Czerna, Dębowa, Klonowa, Kolejowa, Leśna, Na Wężowcu, Okrężna, Polna, Poprzeczna, Wiatrakowa, miejscowość Białe Błota



**Okręg nr 8** – Sołectwo Laskowice – ulice: Błotna, Jeziorna, Leśna, Osadnicza, Parkowa, Spacerowa



**Okręg nr 9** – Sołectwo Laskowice – ulice: Kolejowa, Sienkiewicza



**Okręg nr 10** – Sołectwo Laskowice – ulice: Chopina, Długa, Dworcowa, Kopernika, Mickiewicza, Osiedle, pl. 1 Maja, Batorego, Żeromskiego, miejscowość Lipno



**Okręg nr 11** – Sołectwo Laskowice – ulice: Kwiatowa, Ogrodowa, Polna, Rolna, Sportowa, Szkolna




**Okręg nr 12** – Sołectwo Laskowice – ulice: Miłosza, Kochanowskiego, Konopnickiej, Ks. Kubsza, Ks. Dembińskiego, Liszkowskiej, Nałkowskiej, Orzeszkowej, Oska, Parczewskiego, Prusa, Sas-Jaworskiego



**Okręg nr 13** – Sołectwo Krąplewice – Krąplewice numery: 1A-1C oraz od 34A do końca



**Okręg nr 14** – Sołectwo Krąplewice – Krąplewice nr 2-34, miejscowości Nowe Krąplewice, Buczek, Skrzynki


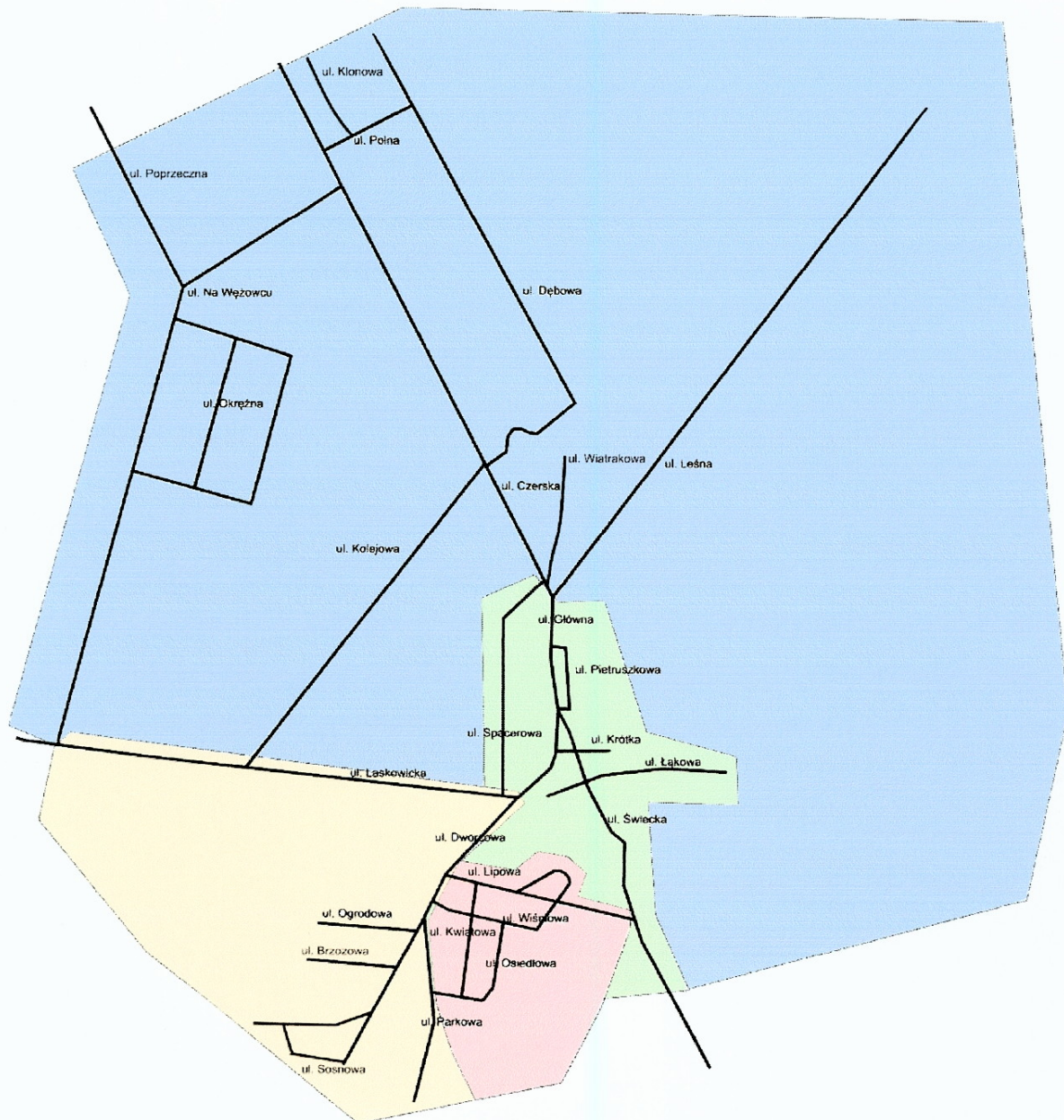


**Okręg nr 15** – Sołectwo Belno, Osłowo

**PRZEWODNICZĄCY**  
Rady Gminy

*Marek Wiśniewski*

## Miejscowość Jezewo – podział na okręgi głosowania.




Okręg nr 4 – ul. Kwiatowa, Lipowa, Osiedłowa, Wiśniowa



Okręg nr 5 – ul. Brzozowa, Dworcowa, Laskowicka, Ogrodowa, Parkowa, Sosnowa, miejscowość Lipienki



Okręg nr 6 – ul. Główna, Krótka, Łąkowa, Pietruszkowa, Spacerowa, Świecka

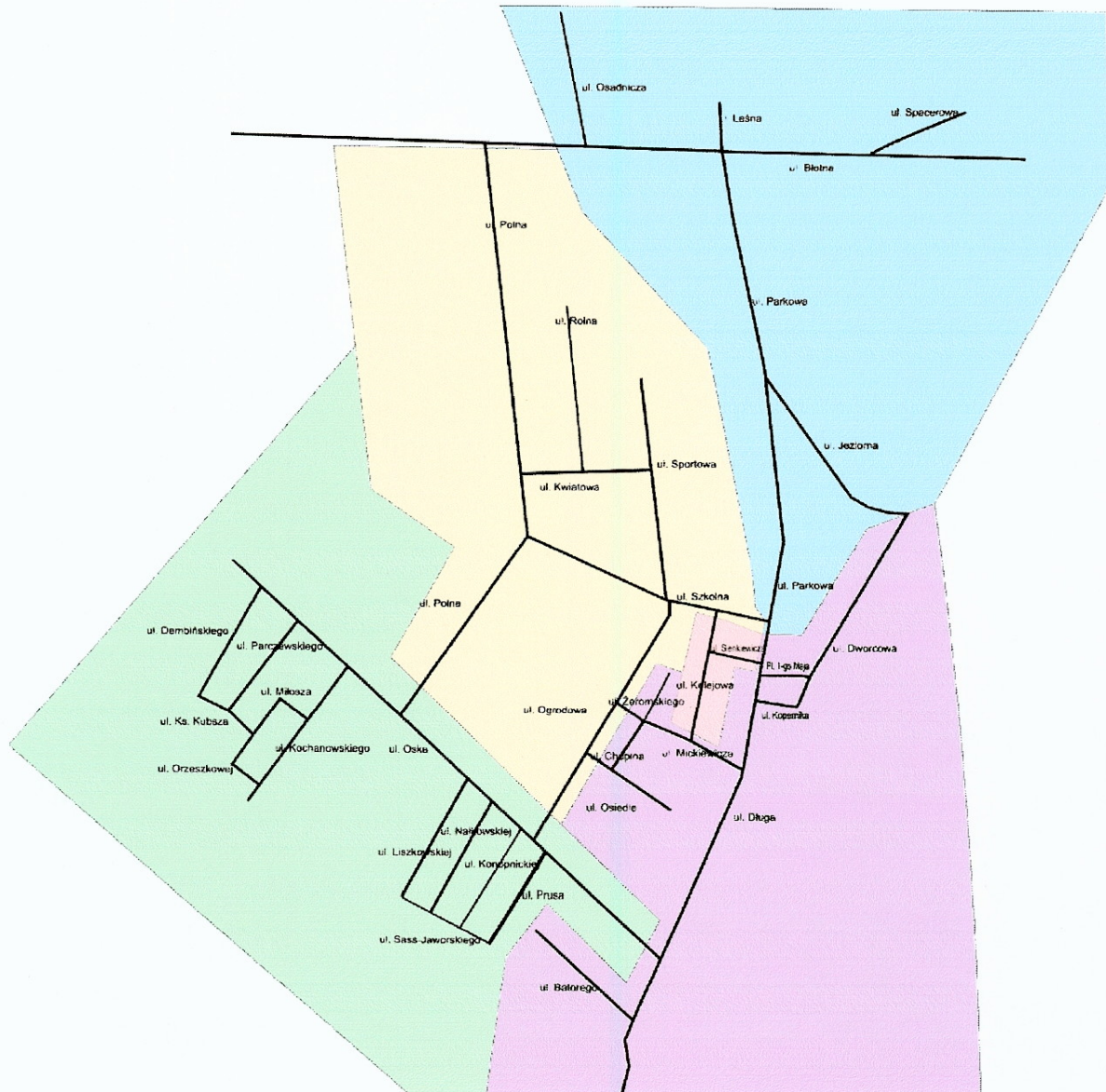


Okręg nr 7 – ul. Czerska, Dębowa, Klonowa, Kolejowa, Leśna, Na Wężowcu, Okrężna, Pełna, Poprzeczna, Wiatrakowa, miejscowość Białe Błota

**PRZEWODNICZĄCY**  
Rady Gminy

*Marek Wiśniewski*

## Miejscowość Laskowice – podział na okręgi głosowania.




Okręg nr 8 – ul. Błotna, Jezziorna, Leśna, Osadnicza, Parkowa, Spacerowa




Okręg nr 9 – ul. Kolejowa, Sienkiewicza



Okręg nr 10 – ul. Chopina, Długa, Dworcowa, Kopernika, Mickiewicza,  
Osiedle, Plac 1 Maja, Żeromskiego, miejscowość Lipno



Okręg nr 11 – ul. Kwiatowa, Ogrodowa, Polna, Rolna, Sportowa, Szkolna



Okręg nr 12 – ul. Miłosa, Kochanowskiego, Konopnickiej, Ks. Dembińskiego, Ks. Kubsza,  
Liszkowskiej, Nałkowskiej, Orzeszkowej, Oska, Parczewskiego, Prusa, Sas-Jaworskiego

**PRZEWODNICZĄCY**  
Rady Gminy

*Marek Wiśniewski*