

**UCHWAŁA NR XXI/153/2012**  
**RADY GMINY JEŻEWO**  
z dnia 14 listopada 2012 r.

**w sprawie podziału gminy Jeżewo na stałe obwody głosowania.**

Na podstawie art. 12 § 2 ustawy z dnia 5 stycznia 2011 r. – Kodeks wyborczy (Dz. U. Nr 21, poz. 112 z późn. zm.<sup>1</sup>) w związku z art. 14 ustawy z dnia 5 stycznia 2011 r. – Przepisy wprowadzające ustawę – Kodeks wyborczy (Dz. U. Nr 21, poz. 113 z późn. zm.<sup>2</sup>), na wniosek Wójta Gminy Jeżewo

**Rada Gminy Jeżewo**  
uchwala, co następuje:

**§1.** 1. Dokonuje się podziału gminy Jeżewo na stałe obwody głosowania, ustalając ich numery, granice oraz siedziby obwodowych komisji wyborczych, w tym lokale wyborcze dostosowane do potrzeb wyborców niepełnosprawnych, zgodnie z załącznikiem nr 1 do niniejszej uchwały.  
2. Mapa z zaznaczonym podziałem gminy na stałe obwody głosowania stanowi załącznik nr 2 do uchwały.

**§2.** Uchwałę przekazuje się Wojewodzie Kujawsko-Pomorskiemu oraz Komisarzowi Wyborczemu w Bydgoszczy.

**§3.** Uchwałę ogłasza się w Dzienniku Urzędowym Województwa Kujawsko-Pomorskiego, Biuletynie Informacji Publicznej oraz podaje się do publicznej wiadomości poprzez wywieszenie na tablicy ogłoszeń Urzędu Gminy w Jeżewie i w poszczególnych sołectwach gminy.

**§4.** Na niniejszą uchwałę wyborcom, w liczbie co najmniej 15, przysługuje prawo wniesienia skargi do Komisarza Wyborczego w Bydgoszczy, w terminie 5 dni od daty podania uchwały do publicznej wiadomości.

**§5.** Wykonanie uchwały powierza się Wójtowi Gminy Jeżewo.

**§6.** Uchwała wchodzi w życie z dniem podjęcia.

**PRZEWODNICZĄCY**  
Rady Gminy  
*Marek Wiśniewski*

<sup>1</sup> Zmiany wymienionej ustawy zostały ogłoszone w Dz. U. z 2011 r. Nr 94, poz. 550, Nr 102, poz. 588, Nr 134, poz. 777, Nr 147, poz. 881, Nr 149, poz. 889, Nr 171, poz. 1016 oraz Nr 217, poz. 1281.

<sup>2</sup> Zmiany wymienionej ustawy zostały ogłoszone w Dz. U. z 2011 r. Nr 102, poz. 588, Nr 147, poz. 881 oraz Nr 149, poz. 889.

## Uzasadnienie

Stosownie do art. 12 ustawy z dnia 5 stycznia 2011 roku – Kodeks wyborczy (Dz.U. Nr 21, poz.112 z późn. zm. ) w wyborach do organów stanowiących jednostek samorządu terytorialnego oraz w wyborach wójta, głosowanie przeprowadza się w stałych i odrębnych obwodach głosowania utworzonych na obszarze gminy. Podziału gminy na stałe obwody głosowania dokonuje rada gminy, w drodze uchwały na wniosek wójta.

Staly obwód głosowania powinien obejmować od 500 do 3000 mieszkańców. W przypadkach uzasadnionych miejscowymi warunkami obwód może obejmować mniejszą liczbę mieszkańców.

Stosownie do zapisów art. 14 ust.1 ustawy z dnia 5 stycznia 2011 roku, przepisy wprowadzające ustawę – Kodeks wyborczy, Rada Gminy dokona podziału na stałe obwody głosowania, ustali ich numery, granice oraz siedziby obwodowych komisji wyborczych w terminie trzech miesięcy od dnia podziału gminy na okręgi wyborcze. Rada Gminy Jeżewo w dniu 27 września 2012 roku podjęła uchwałę w sprawie podziału gminy na okręgi wyborcze oraz ustalenia liczby radnych wybieranych w każdym okręgu wyborczym.

W związku z dokonaniem podziału gminy na 15 jednomandatowych okręgów wyborczych, konieczne jest także dokonanie zmian granic obwodów głosowania. Wynika to przede wszystkim z istniejących na terenie gminy warunków miejscowych i liczby mieszkańców jednomandatowych okręgów wyborczych.

Podział gminy Jeżewo na stałe obwody głosowania powiązany z numerami okręgów wyborczych przedstawia poniższa tabela:

Obszar jednostki pomocniczej stanowiącej obwód /sołectwo/	Liczba mieszkańców obwodu	Numer obwodu głosowania	Numer okręgu wyborczego (okręgów wyborczych) powiązanego z obwodem
Ciemniki	1.618	1	2
Dubielno	1.618	1	2
Taszewo	1.618	1	2
Białe	1.618	1	3
Piskarki	1.618	1	3
Taszewskie Pole	1.618	1	3
<b>Jeżewo, część -ulice:</b> Brzozowa, Dworcowa, Laskowicka, Ogrodowa, Parkowa, Sosnowa, <b>wieś:</b> Lipienki	1.618	1	5
<b>Jeżewo, część –ulice:</b> Czerska, Dębowa, Główna, Klonowa, Kolejowa, Krótka, Kwiatowa, Leśna, Lipowa, Łąkowa, Na Wężowcu, Okrężna, Osiedlowa, Pietruszkowa, Polna, Poprzeczna, Spacerowa, Świecka, Wiatrakowa, Wiśniowa, <b>wieś:</b> Białe Błota	1.537	2	4,6,7

<b>Laskowice, część: - ulice:</b> Chopina, Czesława Miłosza, Długa, Dworcowa, Kochanowskiego, Konopnickiej, Kopernika, Ks. Dembieńskiego, Ks. Kubsza, Liszkowskiej, Mickiewicza, Nałkowskiej, Orzeszkowej, Osiedle, Oska, Parczewskiego, Plac 1 Maja, Prusa, Sas-Jaworskiego, Stefana Batorego, Żeromskiego, <b>wieś:</b> Lipno	1.462	3	10,12
Belno	1.462	3	15
Oślowo	1.462	3	15
<b>Laskowice, część – ulice:</b> Błotna, Jeziorna, Kolejowa, Kwiatowa, Leśna, Ogrodowa, Osadnicza, Parkowa, Polna, Rolna, Sienkiewicza, Spacerowa, Sportowa, Szkolna	1.629	4	8,9,11
Czersk Świecki	548	5	1
Pięćmorgi	548	5	1
Kraplewice	1.173	6	13,14
Buczek	1.173	6	14

**PRZEWODNICZĄCY**  
Rady Gminy

*Marek Wiśniewski*

Załącznik Nr 1  
do uchwały Nr XXI/153 /2012  
Rady Gminy Jeżewo  
z dnia 14 listopada 2012 r.

### Podział gminy Jeżewo na stałe obwody głosowania

Numer obwodu	Granice obwodu głosowania	Siedziba obwodowej komisji wyborczej
1	<b>Sołectwa:</b> Białe, Ciemniki, Dubielno, Piskarki, Taszewo, Taszewskie Pole, Jeżewo, część: <b>ulice:</b> Brzozowa, Dworcowa, Laskowicka, Ogrodowa, Parkowa, Sosnowa, <b>wieś:</b> Lipienki	Wiejski Dom Kultury ul. Główna 2a Jeżewo
2	<b>Sołectwo:</b> Jeżewo, część: <b>ulice:</b> Czerska, Dębowa, Główna, Klonowa, Kolejowa, Krótka, Kwiatowa, Leśna, Lipowa, Łąkowa, Na Wężowcu, Okrężna, Osiedlowa, Pietruszkowa, Polna, Poprzeczna, Spacerowa, Świecka, Wiatrakowa, Wiśniowa, <b>wieś:</b> Białe Błota	Szkoła Podstawowa ul. Główna 37 Jeżewo
3	<b>Sołectwa:</b> Belno, Osłowo, Laskowice, część: <b>ulice:</b> Chopina, Czesława Miłosza, Długa, Dworcowa, Kochanowskiego, Konopnickiej, Kopernika, Ks. Dembieńskiego, Ks. Kubsza, Liszkowskiej, Mickiewicza, Nałkowskiej, Orzeszkowej, Osiedle, Oska, Parczewskiego, Plac 1 Maja, Prusa, Sas-Jaworskiego, Stefana Batorego, Żeromskiego, <b>wieś:</b> Lipno	Gimnazjum ul. Mickiewicza 3a Laskowice
4	<b>Sołectwo:</b> Laskowice, część: <b>ulice:</b> Błotna, Jeziorna, Kolejowa, Kwiatowa, Leśna, Ogrodowa, Osadnicza, Parkowa, Polna, Rolna, Sienkiewicza, Spacerowa, Sportowa, Szkolna	Gminny Ośrodek Kultury i Rekreacji* ul. Kolejowa 9 Laskowice
5	<b>Sołectwa:</b> Czersk Świecki, Pięćmorgi	Szkoła Podstawowa Czersk Świecki Nr 39
6	<b>Sołectwa:</b> Krąplewice, Buczek	Szkoła Podstawowa* Krąplewice Nr 30







\* lokal wyborczy dostosowany do potrzeb wyborców niepełnosprawnych

PRZEWODNICZĄCY  
Rady Gminy

Marek Wiśniewski

## Podział gminy na Stałe Obwody Głosowania.



-  Obwód nr 1 – Ciemniki, Dubielno, Taszewko, Taszewo, Białe, Piskarki, Taszewskie Pole, Lipienki, Jeżewo, ulice: Brzozowa, Dworcowa, Laskowicka, Ogrodowa, Parkowa, Sosnowa
-  Obwód nr 2 – Jeżewo – ulice: Czerska, Dębowa, Główna, Klonowa, Kolejowa, Krótka, Kwiatowa, Leśna, Lipowa, Łąkowa, Na Węzowcu, Okrężna, Siedłowa, Pietruszkowa, Polna, Poprzeczna, Spacerowa, Świecka, Wiatrakowa, Wiśniowa, miejscowość Białe Błota
-  Obwód nr 3 – Laskowice – ulice: Chopina, Miłosza, Długa, Dworcowa, Kochanowskiego, Konopnickiej, Kopernika, Ks. Dembińskiego, Ks. Kubsza, Liszkowskiej, Mickiewicza, Nałkowskiej, Orzeszkowej, Osiedle, Oska, Parczewskiego, Plac 1 Maja, Prusa, Sas-Jaworskiego, Batorego, Żeromskiego, miejscowości Lipno, Belno, Osłowo
-  Obwód nr 4 – Laskowice – ulice: Błotna, Jeziorna, Kolejowa, Kwiatowa, Leśna, Ogrodowa, Osadnicza, Parkowa, Polna, Rolna, Sienkiewicza, Spacerowa, Sportowa, Szkołna
-  Obwód nr 5 – Czersk Świecki, Pięćmorgi
-  Obwód nr 6 – Kraplewice, Nowe Kraplewice, Buczek, Skrzynki

PRZEWODNICZĄCY  
Rady Gminy

*Marcel Wójcicki*