



Załącznik 1

Dokumentacja fotograficzna

Część przyrodnicza

Spis Rysunków

| | |
|--|----|
| Rysunek 1. Oczko wodne działka 89/5 – widok na Buczek od strony drogi prowadzącej do Laskowic. | 2 |
| Rysunek 2. Zaorany brzeg oczka wodnego działka 89/5 – pozostałości kukurydzy | 2 |
| Rysunek 3. Oczko wodne działka 89/3 – środek pola, na wysokości cmentarza ewangelickiego | 3 |
| Rysunek 4. Roślinność na działce inwestora – topola biała, nawłóć pospolita | 3 |
| Rysunek 5. Roślinność na działce inwestora – lipa szerolistna | 4 |
| Rysunek 6. Roślinność na działce inwestora – wyka siewna..... | 4 |
| Rysunek 7. Roślinność na działce inwestora – rumian polny | 5 |
| Rysunek 8. Roślinność na działce inwestora – farbownik lekarski | 5 |
| Rysunek 9. Flora oczek wodnych – strzałka wodna | 6 |
| Rysunek 10. Flora oczek wodnych – rdest ziemnowodny | 6 |
| Rysunek 11. Tropę zwierząt w pobliżu oczka wodnego – sarna (widoczne pozostałości gnojowicy) | 7 |
| Rysunek 12. Fauna oczek wodnych – żaba zielona, błotniarka stawowa, zatoczek rogowy | 7 |
| Rysunek 13. Oczko wodne działka 89/5 – mewy na wodzie..... | 8 |
| Rysunek 14. Oczko wodne działka 89/5 – mewa w locie..... | 8 |
| Rysunek 15. Oczko wodne działka sąsiednia po wschodniej stronie drogi - łabędzie..... | 9 |
| Rysunek 16. Oczko wodne działka sąsiednia po wschodniej stronie drogi | 9 |
| Rysunek 17. Las w pobliżu terenu planowanej inwestycji (strona wschodnia) | 10 |
| Rysunek 18. Las w pobliżu inwestycji– brzoza, osika, olsza | 10 |
| Rysunek 19. Las w pobliżu inwestycji – konwalia majowa..... | 11 |
| Rysunek 20. Las w pobliżu inwestycji – szczawik zajęczy..... | 11 |
| Rysunek 21. Las w pobliżu inwestycji –gwiazdnica wielkokwiatowa | 12 |
| Rysunek 22. Las w pobliżu inwestycji – lnicza pospolita | 12 |
| Rysunek 23. Las w pobliżu inwestycji – mech płonnik | 13 |
| Rysunek 24. Rów melioracyjny ze studzienką odprowadzający wody z działek, oczek inwestora do rzeki Wdy przy drodze przed skrzyżowaniem Laskowice-Osie..... | 13 |
| Rysunek 25. Las w pobliżu inwestycji – buchtowisko dzików | 14 |
| Rysunek 26. Las w pobliżu inwestycji – śródleśne oczko wodne, kąpielisko dzików | 14 |
| Rysunek 27. Jezioro Stelchno – widok ogólny, wyspa..... | 15 |
| Rysunek 28. Jezioro Stelchno – Borce ośrodek wypoczynkowy, plaża od strony Jeżewa | 15 |
| Rysunek 29. Jezioro Stelchno – plaża Laskowice | 16 |
| Rysunek 30. Jezioro Stelchno – wędkarze i łódki | 16 |
| Rysunek 31. Jezioro Stelchno – kormoran..... | 17 |
| Rysunek 32. Jezioro Stelchno – łabędź | 17 |
| Rysunek 33. Jezioro Stelchno – łyska..... | 18 |
| Rysunek 34. Jezioro Stelchno – perkoz dwuczuby | 18 |
| Rysunek 35. Jezioro Stelchno – rybitwa czarna | 19 |
| Rysunek 36. Jezioro Stelchno – czapla biała..... | 19 |
| Rysunek 37. Jezioro Stelchno – kania ruda | 20 |
| Rysunek 38. Jezioro Stelchno – miejsce żerowania bobrów | 20 |





Rysunek 1. Oczko wodne działka 89/5 – widok na Buczek od strony drogi prowadzącej do Laskowic



Rysunek 2. Zaorany brzeg oczka wodnego działka 89/5 – pozostałości kukurydzy



Rysunek 3. Oczko wodne działka 89/3 – środek pola, na wysokości cmentarza ewangelickiego



Rysunek 4. Roślinność na działce inwestora – topola biała, nawłóć pospolita



Rysunek 5. Roślinność na działce inwestora – lipa szerokolistna




Rysunek 6. Roślinność na działce inwestora – wyka siewna



Rysunek 7. Roślinność na działce inwestora – rumian polny




Rysunek 8. Roślinność na działce inwestora – farbownik lekarski



Rysunek 9. Flora oczek wodnych – strzałka wodna



Rysunek 10. Flora oczek wodnych – rdest ziemnowodny



Rysunek 11. Tropy zwierząt w pobliżu oczka wodnego – sarna (widoczne pozostałości gnojowicy)



Rysunek 12. Fauna oczek wodnych – żaba zielona, błotniarka stawowa, zatoczek rogowy



Rysunek 13. Oczko wodne działka 89/5 – mewy na wodzie



Rysunek 14. Oczko wodne działka 89/5 – mewa w locie



Rysunek 15. Oczko wodne działka sąsiednia po wschodniej stronie drogi - łabędzie



Rysunek 16. Oczko wodne działka sąsiednia po wschodniej stronie drogi



Rysunek 17. Las w pobliżu terenu planowanej inwestycji (strona wschodnia)



Rysunek 18. Las w pobliżu inwestycji – brzoza, osika, olsza



Rysunek 19. Las w pobliżu inwestycji – konwalia majowa



Rysunek 20. Las w pobliżu inwestycji – szczawik zajęczy



Rysunek 21. Las w pobliżu inwestycji – gwiazdnica wielkokwiatowa



Rysunek 22. Las w pobliżu inwestycji – Inca pospolita



Rysunek 23. Las w pobliżu inwestycji – mech płonnik



Rysunek 24. Rów melioracyjny ze studzienką odprowadzający wody z działek, oczek inwestora do rzeki Wdy przy drodze przed skrzyżowaniem Laskowice-Osie



Rysunek 25. Las w pobliżu inwestycji – buchtowisko dzików



Rysunek 26. Las w pobliżu inwestycji – śródleśne oczko wodne, kąpielisko dzików



Rysunek 27. Jezioro Stelchno – widok ogólny, wyspa



Rysunek 28. Jezioro Stelchno – Borce ośrodek wypoczynkowy, plaża od strony Jeżewa



Rysunek 29. Jezioro Stelchno – plaża Laskowice



Rysunek 30. Jezioro Stelchno – wędkarze i łódki





Rysunek 31. Jezioro Stelchno – kormoran



Rysunek 32. Jezioro Stelchno – łabędź



Rysunek 33. Jezioro Stelchno – łyska




Rysunek 34. Jezioro Stelchno – perkoz dwuczuby



Rysunek 35. Jezioro Stelchno – rybitwa czarna



Rysunek 36. Jezioro Stelchno – czapla biała



Rysunek 37. Jezioro Stelchno – kania ruda



Rysunek 38. Jezioro Stelchno – miejsce żerowania bobrów