

**UCHWAŁA NR XXIV/183/2020
RADY GMINY JEŻEWO**

z dnia 7 lipca 2020 r.

**w sprawie uchwalenia miejscowego planu zagospodarowania przestrzennego dla działek w obrębie Białe
w gminie Jeżewo**

Na podstawie art. 18 ust. 2 pkt 5 ustawy z dnia 8 marca 1990 r. o samorządzie gminnym (t.j. Dz. U. z 2020 r. poz. 713 ze zm.), oraz art. 20 ust. 1 ustawy z dnia 27 marca 2003 r. o planowaniu i zagospodarowaniu przestrzennym (t.j. Dz. U. z 2020 r. poz. 293 ze zm.), uchwała się, co następuje:

**Rozdział 1.
Przepisy ogólne**

§ 1. 1. Po stwierdzeniu, że plan miejscowy nie narusza ustaleń studium uwarunkowań i kierunków zagospodarowania przestrzennego gminy Jeżewo uchwalonego uchwałą Nr XIV/103/2012 Rady Gminy Jeżewo z dnia 28 marca 2012 r. uchwała się miejscowy plan zagospodarowania przestrzennego dla działek w obrębie Białe w gminie Jeżewo, zwany dalej planem, w granicach określonych uchwałą nr XXIX/229/2017 Rady Gminy Jeżewo z dnia 27 czerwca 2017 r. w sprawie przystąpienia do sporządzenia miejscowego planu zagospodarowania przestrzennego.

2. Integralną część planu stanowi rysunek planu miejscowego w skali 1:1000, jako załącznik nr 1 do uchwały.

3. Rozstrzygnięcie o sposobie rozpatrzenia uwag do projektu planu stanowi załącznik nr 2 do niniejszej uchwały.

4. Rozstrzygnięcie o sposobie realizacji, zapisanych w planie, inwestycji z zakresu infrastruktury technicznej, które należą do zadań własnych gminy oraz o zasadach ich finansowania, zgodnie z przepisami o finansach publicznych stanowi załącznik nr 3 do niniejszej uchwały.

§ 2. 1. Uchwała ustanawia obowiązujące na terenie objętym planem przepisy prawa miejscowego dotyczące przeznaczenia i sposobu zagospodarowania terenu oraz określa konieczne dla osiągnięcia zamierzonych celów nakazy, zakazy, dopuszczenia i ograniczenia.

2. Przepisy prawne niniejszej uchwały nie mogą być stosowane wybiórczo oraz w oderwaniu od ustaleń rysunku planu miejscowego stanowiącego załącznik nr 1 do uchwały.

§ 3. W realizacji planu, oprócz ustaleń zawartych w niniejszej uchwale, mają zastosowanie przepisy odrębne wraz z aktami wykonawczymi.

§ 4. 1. Obowiązującymi ustaleniami na rysunku planu są następujące oznaczenia graficzne:

- 1) granica obszaru objętego planem;
- 2) linie rozgraniczające tereny o różnym przeznaczeniu lub różnych zasadach zagospodarowania;
- 3) maksymalne nieprzekraczalne linie zabudowy;
- 4) wymiary;
- 5) symbol identyfikujący tereny o różnym przeznaczeniu lub różnych zasadach zagospodarowania: P/U – teren obiektów produkcyjnych, składów i magazynów oraz zabudowy usługowej.

2. Ilekroć w niniejszej uchwale jest mowa o:

- 1) planie – należy przez to rozumieć miejscowy plan zagospodarowania przestrzennego określony w §1.1. niniejszej uchwały;
- 2) terenie – należy przez to rozumieć teren wyznaczony na rysunku planu liniami rozgraniczającymi tereny o różnym przeznaczeniu lub różnych zasadach zagospodarowania;
- 3) maksymalnej nieprzekraczalnej linii zabudowy – należy przez to rozumieć linię przedstawioną na rysunku planu, wyznaczającą granicę części wewnętrznej terenu, poza którym nie może być sytuowana zabudowa, z wyłączeniem:

- a) podziemnych części budynku znajdujących się całkowicie poniżej poziomu terenu,
 - b) grubości warstw izolacji termicznej, tynków lub okładzin zewnętrznych,
 - c) okapów i gzymsów, rynien, rur spustowych, podokienników oraz innych detali wystroju architektonicznego elewacji, które mogą wykraczać poza linię zabudowy nie więcej niż 0,8 m,
 - d) daszków nad wejściami, balkonów, galerii, tarasów, wykuszy, schodów zewnętrznych, pochylni, ramp, które mogą wykraczać poza linię zabudowy nie więcej niż 1,5 m,
 - e) miejsc do czasowego gromadzenia odpadów stałych oraz infrastruktury technicznej;
- 4) zieleni izolacyjnej – należy przez to rozumieć pas zieleni o szerokości terenu minimum 1,0 m, pełniący funkcje ochronne, ograniczające rozprzestrzenianie się zanieczyszczeń i hałasu, występujący w formie zwartych, zróżnicowanych nasadzeń roślinności zimozielonej średniej i wysokiej.

Rozdział 2.

Zasady zagospodarowania obowiązujące na obszarze objętym planem

§ 5. 1. Przeznaczenie terenu oznaczonego symbolem P/U:

- 1) funkcja podstawowa – teren obiektów produkcyjnych, składów i magazynów oraz zabudowy usługowej;
- 2) funkcja uzupełniająca – wewnętrzna komunikacja drogowa oraz obiekty i urządzenia infrastruktury technicznej;
- 3) dopuszcza się funkcję biurową oraz socjalno-mieszkalną dla właściciela lub pracowników.

2. Zasady ochrony i kształtowania ładu przestrzennego:

- 1) wymagane sytuowanie nowych budynków zgodnie z maksymalnymi nieprzekraczalnymi liniami zabudowy;
- 2) nakaz wprowadzenia zieleni izolacyjnej, wzdłuż granic z działkami o innej funkcji podstawowej;
- 3) dopuszcza się zabudowę przekraczającą granice pomiędzy działkami wewnątrz terenu.

3. Zasady ochrony środowiska, przyrody i krajobrazu oraz kształtowania krajobrazu:

- 1) obowiązuje zagospodarowanie terenu prowadzące do utrzymania i ochrony wartości przyrodniczych i różnorodności form krajobrazowych, zakres prac ziemnych podczas realizacji ustaleń planu winien sankcjonować w stopniu maksymalnym istniejące ukształtowanie terenu;
- 2) dopuszczalne poziomy natężenia pola elektrycznego, pola magnetycznego oraz wartość progowa poziomu hałasu według przeznaczenia jak dla funkcji usług – zgodnie z przepisami odrębnymi;
- 3) zakaz lokalizacji przedsięwzięć mogących potencjalnie lub zawsze znacząco oddziaływać na środowisko, zgodnie z przepisami odrębnymi, z wyłączeniem inwestycji celu publicznego z zakresu łączności publicznej;
- 4) zakaz lokalizacji przedsięwzięć, których celem jest gospodarka odpadami w zakresie zbierania, odzysku i unieszkodliwiania, a także stacji demontażu pojazdów i obiektów usług motoryzacyjnych, warsztatów, myjni samochodowych i stacji paliw, oraz innych przedsięwzięć mogących negatywnie oddziaływać na środowisko gruntowo-wodne;
- 5) zakaz lokalizacji zakładów o zwiększonym ryzyku wystąpienia poważnej awarii przemysłowej oraz zakładów o dużym ryzyku wystąpienia poważnej awarii przemysłowej.

4. Zasady ochrony dziedzictwa kulturowego i zabytków w tym krajobrazów kulturowych oraz dóbr kultury współczesnej: należy stosować wymogi przepisów odrębnych.

5. Wymagania wynikające z potrzeb kształtowania przestrzeni publicznych: nie występuje potrzeba określenia.

6. Zasady kształtowania zabudowy oraz wskaźniki zagospodarowania terenu, maksymalna i minimalna intensywność zabudowy jako wskaźnik powierzchni całkowitej zabudowy w odniesieniu do powierzchni działki budowlanej, minimalny udział procentowy powierzchni biologicznie czynnej w odniesieniu do powierzchni działki budowlanej, maksymalna wysokość zabudowy, minimalna liczbę miejsc do parkowania w tym miejsca przeznaczone na parkowanie pojazdów zaopatrzone w kartę parkingową i sposób ich realizacji oraz linie zabudowy i gabaryty obiektów:

- 1) dopuszcza się lokalizację budynków wolno stojących lub zespolonych ze sobą, do dwóch kondygnacji nadziemnych, z dopuszczeniem podpiwniczenia;
- 2) wysokość zabudowy do kalenicy nie może przekroczyć 15,0 m, z wyłączeniem urządzeń wentylacji, przewodów spalinowych i innych urządzeń technicznych;
- 3) dachy jedno, dwu lub wielopołaciowe o nachyleniu połaci od 2° do 45°;
- 4) wskaźnik intensywności zabudowy: minimum 0,05 maksymalnie 2,0;
- 5) wymagany udział powierzchni biologicznie czynnej: minimum 30% powierzchni działki budowlanej;
- 6) obszar przeznaczony pod zabudowę, dojścia, dojazdy, miejsca postojowe, utwardzone nawierzchnie nie powinien przekraczać 70% powierzchni działki lub terenu;
- 7) w granicach działki należy przewidzieć minimum dwa miejsca parkingowe na każde 100 m² powierzchni obiektów usługowych lub produkcyjnych, z wyłączeniem powierzchni socjalnych, magazynowych i składowych;
- 8) miejsca przeznaczone na parkowanie pojazdów zaopatrzonych w kartę parkingową i sposób ich realizacji: minimum jedno miejsce parkingowe;
- 9) miejsca parkingowe realizowane jako stanowiska naziemne.

7. Granice i sposoby zagospodarowania terenów lub obiektów podlegających ochronie, na podstawie odrębnych przepisów, terenów górniczych, a także obszarów szczególnego zagrożenia powodzią, obszarów osuwania się mas ziemnych, krajobrazów priorytetowych określonych w audycie krajobrazowym oraz w planach zagospodarowania przestrzennego województwa:

- 1) granice i sposoby zagospodarowania terenów lub obiektów podlegających ochronie na podstawie przepisów o ochronie przyrody – granica obszaru objętego planem w całości położona jest na terenie Wschodniego Obszaru Chronionego Krajobrazu Borów Tucholskich – obowiązują przepisy odrębne;
- 2) granice i sposoby zagospodarowania terenów leśnych, podlegających ochronie na podstawie przepisów o lasach - nie występują;
- 3) granice i sposoby zagospodarowania terenów wód powierzchniowych podlegających ochronie na podstawie przepisów odrębnych dotyczących ochrony wód - nie występują;
- 4) tereny górnicze - nie występują;
- 5) udokumentowane złoża kopalin - nie występują;
- 6) obszary szczególnego zagrożenia powodzią - nie występują;
- 7) obszary osuwania się mas ziemnych - nie występują;
- 8) krajobrazy priorytetowe określone w audycie krajobrazowym oraz w planach zagospodarowania przestrzennego województwa – dla obszaru województwa nie sporządzono audytu krajobrazowego, krajobrazy priorytetowe nie występują w planie zagospodarowania przestrzennego województwa.

8. Szczegółowe zasady i warunki scalania i podziału nieruchomości objętych planem miejscowym: nie występuje potrzeba określania.

9. Szczególne warunki zagospodarowania terenów oraz ograniczenia w ich użytkowaniu, w tym zakaz zabudowy: nie występuje potrzeba określania.

10. Zasady modernizacji, rozbudowy i budowy systemów komunikacji i infrastruktury technicznej:

- 1) istniejące obiekty i urządzenia infrastruktury technicznej, podlegają zachowaniu i wkomponowaniu w przewidywane zagospodarowanie terenu lub dopuszcza się budowę, rozbudowę i przebudowę obiektów i urządzeń infrastruktury technicznej z zachowaniem przepisów odrębnych;
- 2) w przypadku lokalizacji obiektów i urządzeń infrastruktury technicznej (sieci i przyłącza) obowiązuje nakaz udostępniania ich do celów rozbudowy sieci, eksploatacji, konserwacji i w razie awarii;
- 3) obsługa komunikacyjna terenu z przyległej drogi publicznej zlokalizowanej poza granicą obszaru objętego planem;
- 4) wewnętrzna komunikacja terenu: drogi wewnętrzne, miejsca parkingowe i place manewrowe należy wydzielić w sposób zapewniający połączenie z drogą publiczną z zachowaniem przepisów odrębnych;

- 5) nawierzchnie wewnętrznej komunikacji terenu należy wykonać jako nieprzepuszczalne w celu zabezpieczenia gruntów i wód podziemnych przed przenikaniem substancji szkodliwych, głównie ropopochodnych, a odprowadzane wody opadowe i roztopowe przed wprowadzeniem do gruntu podczyszczą, do stopnia określonego w odrębnych przepisach prawa;
- 6) zasady obsługi w zakresie zaopatrzenia w wodę: z istniejącej gminnej sieci wodociągowej z zachowaniem przepisów odrębnych;
- 7) zasady obsługi w zakresie kanalizacji sanitarnej:
 - a) odprowadzenie ścieków sanitarnych do projektowanej gminnej sieci kanalizacji sanitarnej,
 - b) do czasu realizacji kanalizacji sanitarnej dopuszcza się tymczasowo gromadzenie ścieków w szczelnych bezodpływowych zbiornikach na nieczystości płynne lub indywidualne oczyszczalnie ścieków z zachowaniem przepisów odrębnych;
- 8) odprowadzanie wód opadowych i roztopowych z zachowaniem przepisów odrębnych;
- 9) zasady obsługi w zakresie zaopatrzenia w energię cieplną – z wykorzystaniem indywidualnych urządzeń zasilanych gazem, energią elektryczną lub innych paliw i technologii gwarantujących emisję nie przekraczającą norm określonych w przepisach odrębnych, w tym pochodzących ze źródeł energii odnawialnej, z wyłączeniem lokalizacji elektrowni wiatrowych;
- 10) zasady obsługi w zakresie zaopatrzenia w energię elektryczną: zasilanie z istniejących i projektowanych linii kablowych;
- 11) zasady obsługi w zakresie odpadów: gromadzenie odpadów stałych w zamykanych, przenośnych pojemnikach do czasowego gromadzenia tych odpadów, w ilości dostosowanej do potrzeb, zlokalizowanych z zachowaniem estetyki i izolacji, z zapewnieniem odpowiedniego dostępu dla ich wywozu, z zachowaniem przepisów odrębnych.

11. Sposób i termin tymczasowego zagospodarowania, urządzania i użytkowania terenów: do czasu realizacji ustaleń planu dopuszcza się użytkowanie terenów na dotychczas obowiązujących zasadach.

12. Ustala się wysokość stawki procentowej służącej naliczeniu opłaty z tytułu wzrostu wartości nieruchomości: 30%.

Rozdział 3. Przepisy końcowe

§ 6. Wykonanie uchwały powierza się Wójtowi Gminy Jezewo.

§ 7. Uchwała podlega ogłoszeniu w Dzienniku Urzędowym Województwa Kujawsko – Pomorskiego oraz poprzez obwieszczenie na tablicy ogłoszeń oraz stronie internetowej Gminy Jezewo.

§ 8. Uchwała wchodzi w życie po upływie 14 dni od daty jej ogłoszenia w Dzienniku Urzędowym Województwa Kujawsko – Pomorskiego.

Przewodniczący Rady Gminy

Sławomir Stefan

w Świeciu
 Wydział Geodezji, Kartografii, Katastru
 i Gospodarki Nieruchomościami
 ul. Gen. Józefa Hallera 9, 86-100 Świecie
 tel. (52) 56 83 136, (52) 56 83 132

obr. Białe 0002, ark. 2: dz. 75/3, 75/4, 77, 83/5, 83/6

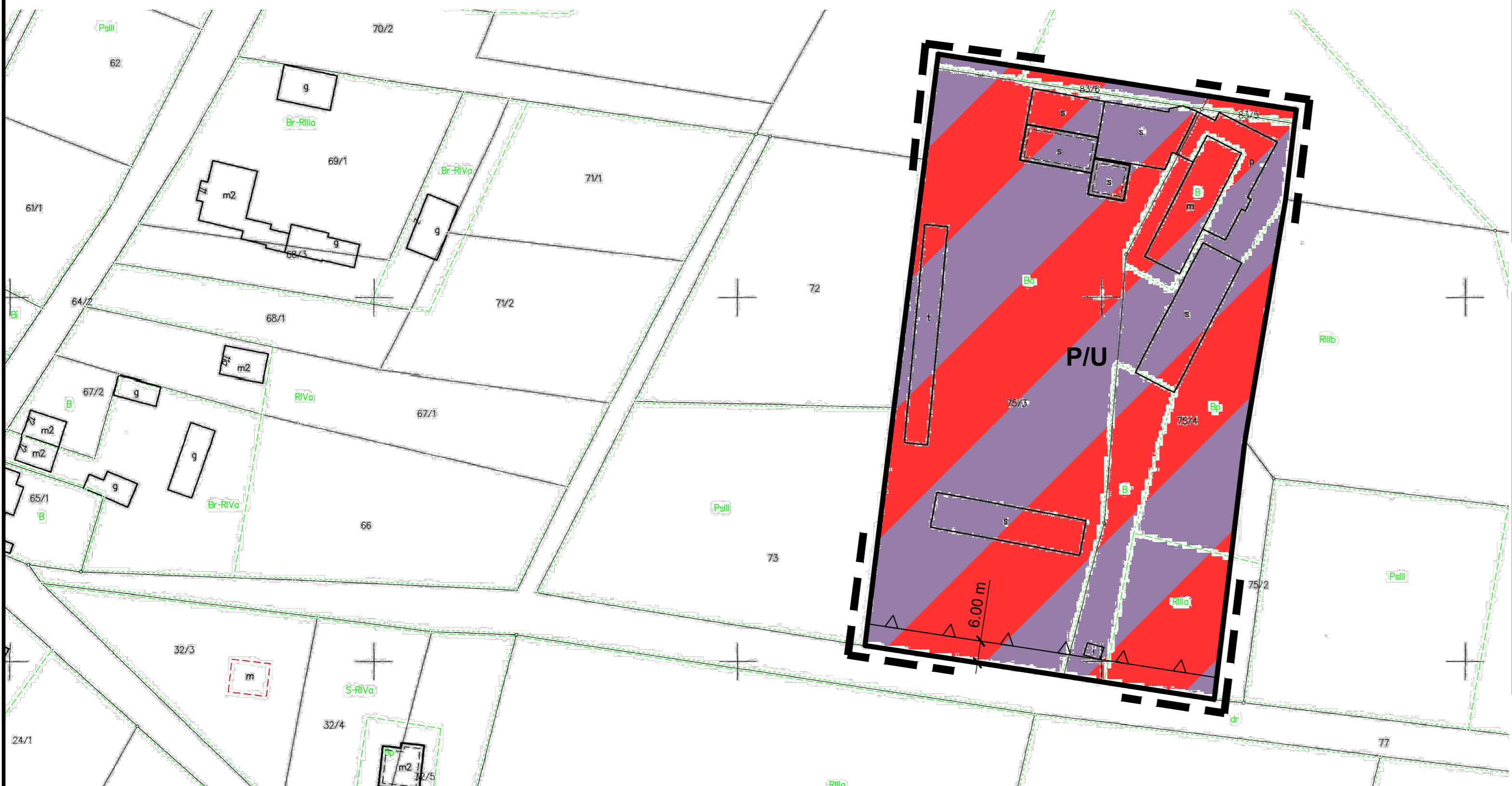
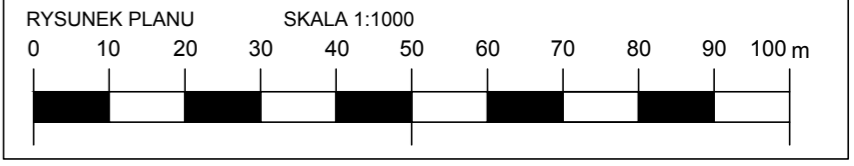
Poświadczam zgodność niniejszej kopii z treścią materiału państwowego zasobu geodezyjnego i kartograficznego	
Organ prowadzący państwowy zasób geodezyjny i kartograficzny	STAROSTA ŚWIECKI
Nazwa materiału zasobu	
Identyfikator ewidencyjny materiału zasobu	P.0414.20
Data wydania kopii	
Imię, nazwisko i podpis osoby reprezentującej organ	z up. Starosty Świeckiego INSPEKTOR D/S GEODEZJI <i>Wioleta Emerle</i>

MAPA EWIDENCJI GRUNTÓW I BUDYNKÓW
 SKALA 1:1000

MIEJSCOWY PLAN ZAGOSPODAROWANIA PRZESTRZENNEGO DLA DZIAŁEK POŁOŻONYCH W OBRĘBIE BIAŁE, GMINA JEŻEWO

ORGAN SPORZĄDZAJĄCY :
 WÓJT GMINY JEŻEWO

ZAŁĄCZNIK NR 1
 DO UCHWAŁY NR XXIV/183/2020
 RADY GMINY JEŻEWO
 Z DNIA 07 LIPCA 2020r.



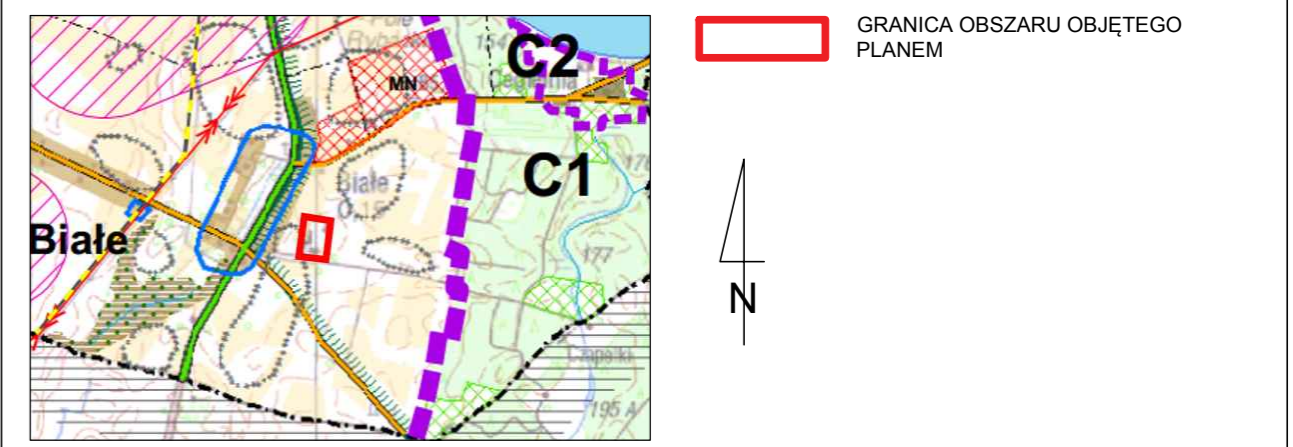
LEGENDA
 OZNACZENIA OBOWIĄZUJĄCE

	GRANICA OBSZARU OBJĘTEGO PLANEM MIEJSCOWYM		MAKSYMALNE NIEPRZEKRACZALNE LINIE ZABUDOWY
	LINIE ROZGRANICZAJĄCE TERENY O RÓŻNYM PRZEZNACZENIU LUB RÓŻNYCH ZASADACH ZAGOSPODAROWANIA		WYMIARY

SYMBOL IDENTYFIKUJĄCY TERENY O RÓŻNYM PRZEZNACZENIU LUB RÓŻNYCH ZASADACH ZAGOSPODAROWANIA

	TEREN OBIEKTÓW PRODUKCYJNYCH, SKŁADÓW, I MAGAZYNÓW ORAZ ZABUDOWY USŁUGOWEJ
--	--

Wyrus ze Studium uwarunkowań i kierunków zagospodarowania przestrzennego gminy Jeżewo przyjętego uchwałą nr XIV/103/2012 Rady Gminy Jeżewo z dnia 28 marca 2012 r. skala 1:25000



Załącznik Nr 2 do uchwały Nr XXIV/183/2020
Rady Gminy Jeżewo
z dnia 7 lipca 2020 r.

**w sprawie uchwalenia miejscowego planu zagospodarowania przestrzennego dla działek w obrębie Białe
w gminie Jeżewo**

ROZSTRZYGNIĘCIE

o sposobie rozpatrzenia uwag do projektu planu

Projekt ww. planu wyłożony był do publicznego wglądu w dniach od 24 kwietnia 2020 r. do 18 maja 2020 r. w siedzibie Urzędu Gminy w Jeżewie.

W dniu 30 kwietnia 2020 r. w siedzibie Urzędu Gminy w Jeżewie odbyła się publiczna dyskusja nad przyjętymi w ww. projekcie mpzp. rozwiązaniami w trakcie, której sporządzono wymagany przepisami protokół.

Dnia 2 czerwca 2020 r. minął termin składania uwag do ww. projektu.

Nie złożono uwag do projektu przedmiotowego planu,

które mogły by być podstawą do rozstrzygnięcia i ewentualnego dokonania zmian w przedstawionym do uchwalenia projekcie planu miejscowego, w tym także w wyniku uwzględnienia uwag do projektu planu – czynności, o których mowa w art. 17, na podstawie art. 17 pkt. 12 i art. 19 ustawy z dnia 27 marca 2003 r. o planowaniu i zagospodarowaniu przestrzennym (t.j. Dz. U. z 2020 r. poz. 293 ze zm.).

Załącznik Nr 3 do uchwały Nr XXIV/183/2020

Rady Gminy Jeżewo

z dnia 7 lipca 2020 r.

**w sprawie uchwalenia miejscowego planu zagospodarowania przestrzennego dla działek w obrębie Białe
w gminie Jeżewo**

ROZSTRZYGNIĘCIE

**o sposobie realizacji, zapisanych w planie, inwestycji z zakresu infrastruktury technicznej, które
należą do zadań własnych gminy oraz o zasadach ich finansowania,
zgodnie z przepisami o finansach publicznych**

Na terenie objętym planem dopuszcza się realizację inwestycji, które należą do zadań własnych gminy. Finansowanie inwestycji z zakresu infrastruktury technicznej, które należą do zadań własnych gminy, podlega przepisom ustawy z dnia 27 sierpnia 2009 r. o finansach publicznych (t.j. Dz. U. z 2019 r. poz. 869 ze zm.).

Uzasadnienie

w sprawie uchwalenia miejscowego planu zagospodarowania przestrzennego dla działek położonych w obrębie Białe w gminie Jeżewo

1. Podstawa prawna

Art. 15 ust. 1 ustawy z dnia 27 marca 2003 r. o planowaniu i zagospodarowaniu przestrzennym (t.j. Dz. U. z 2020 r. poz. 293 ze zm.) tj.: „Wójt, burmistrz albo prezydent miasta sporządza projekt planu miejscowego, zawierający część tekstową i graficzną, zgodnie z zapisami studium oraz z przepisami odrębnymi, odnoszącymi się do obszaru objętego planem, wraz z uzasadnieniem. W uzasadnieniu przedstawia się w szczególności:

- 1) sposób realizacji wymogów wynikających z art. 1 ust. 2-4;
- 2) zgodność z wynikami analizy, o której mowa w art. 32 ust. 1, wraz datą uchwały rady gminy, o której mowa w art. 32 ust. 2;
- 3) wpływ na finanse publiczne, w tym budżet gminy.”

2. Wstęp

Niniejsze uzasadnienie dotyczy rozwiązań przyjętych w miejscowym planie zagospodarowania przestrzennego dla działek położonych w obrębie Białe w gminie Jeżewo.

Celem sporządzenia miejscowego planu zagospodarowania przestrzennego jest ustalenie zasad zagospodarowania terenu wraz z obsługą komunikacyjną.

Plan nie narusza ustaleń Studium uwarunkowań i kierunków zagospodarowania przestrzennego gminy Jeżewo, uchwalonego uchwałą nr XIV/103/2012 Rady Gminy Jeżewo z dnia 28 marca 2012 r.

Granice terenu objętego planem wskazano w uchwale nr XXIX/229/2017z dnia 27 czerwca 2017 r. w sprawie przystąpienia do sporządzenia miejscowego planu zagospodarowania przestrzennego dla działek położonych w obrębie Białe w gminie Jeżewo..

3. Sposób realizacji wymogów wynikających z art. 1 ust. 2–4 ustawy o planowaniu i zagospodarowaniu przestrzennym

Ustawa z dnia 27 marca 2003 r. o planowaniu i zagospodarowaniu przestrzennym	Sposób realizacji wymogów wynikających z poszczególnych przepisów ustawy	
art. 1 ust. 2 pkt. 1	Wymagania ładu przestrzennego, w tym urbanistyki i architektury	Uwzględniono poprzez ustalenie zasad ochrony i kształtowania ładu przestrzennego i parametrów i wskaźników zabudowy oraz zagospodarowania terenu.
art. 1 ust. 2 pkt. 2	Walory architektoniczne i krajobrazowe	Uwzględniono poprzez ustalenie zasad ochrony i kształtowania ładu przestrzennego, zasad ochrony dziedzictwa kulturowego i zabytków, w tym krajobrazów kulturowych oraz dóbr kultury współczesnej, a także parametrów i wskaźników zabudowy oraz zagospodarowania terenu.
art. 1 ust. 2 pkt. 3	Wymagania ochrony środowiska, w tym gospodarowania wodami i ochrony gruntów rolnych i leśnych	Uwzględniono poprzez ustalenie zasad ochrony środowiska, przyrody i krajobrazu oraz kształtowania krajobrazu oraz zasad modernizacji, rozbudowy i budowy systemów komunikacji i infrastruktury technicznej. Zgodnie z ustawą z dnia 3 lutego 1995 r. o ochronie gruntów rolnych i leśnych (t.j. Dz. U. z 2017 r. poz. 1161) teren nie wymaga uzyskania zgody na zmianę przeznaczenia gruntów leśnych na cele nieleśne. Uzyskano zgodę Ministra Rolnictwa i Rozwoju Wsi na zmianę przeznaczenia gruntów rolnych na cele nierolnicze.
art. 1 ust. 2 pkt. 4	Wymagania ochrony dziedzictwa kulturowego i zabytków oraz dóbr kultury współczesnej	Uwzględniono poprzez ustalenie zasad ochrony dziedzictwa kulturowego i zabytków, w tym krajobrazów kulturowych oraz dóbr kultury współczesnej.
art. 1 ust. 2 pkt. 5	Wymagania ochrony zdrowia oraz bezpieczeństwa ludzi i mienia, a także potrzeby osób niepełnosprawnych	Ustalenia miejscowego planu precyzują granice i sposoby zagospodarowania terenów lub obiektów podlegających ochronie, ustalonych na podstawie odrębnych przepisów, w tym terenów górniczych, a także obszarów szczególnego zagrożenia powodzią oraz obszarów osuwania się mas ziemnych, szczególne warunki zagospodarowania terenów oraz ograniczenia w ich użytkowaniu, w tym zakaz zabudowy, zasady ochrony i kształtowania ładu przestrzennego, parametrów i wskaźników zabudowy oraz zagospodarowania terenu, w tym miejsc przeznaczonych na parkowanie pojazdów zaopatrzonych w

		<p>kartę parkingową i sposób ich realizacji oraz zasady modernizacji, rozbudowy i budowy systemów komunikacji i infrastruktury technicznej. Ponadto na potrzeby opracowania sporządzono Prognozę oddziaływania na środowisko.</p>
art. 1 ust. 2 pkt. 6	Walory ekonomiczne przestrzeni	<p>Uwzględniono poprzez ustalenie zasad ochrony i kształtowania ładu przestrzennego, zasad ochrony środowiska, przyrody i krajobrazu oraz kształtowania krajobrazu, zasad ochrony dziedzictwa kulturowego i zabytków, w tym krajobrazów kulturowych oraz dóbr kultury współczesnej, wymagań wynikających z potrzeb kształtowania przestrzeni publicznych, zasad kształtowania zabudowy oraz wskaźników zagospodarowania terenu, maksymalnej i minimalnej intensywności zabudowy jako wskaźnika powierzchni całkowitej zabudowy w odniesieniu do powierzchni działki budowlanej, minimalny udział procentowy powierzchni biologicznie czynnej w odniesieniu do powierzchni działki budowlanej, maksymalnej wysokości zabudowy, minimalnej liczby miejsc do parkowania, w tym miejsc przeznaczonych na parkowanie pojazdów zaopatrzonych w kartę parkingową i sposób ich realizacji oraz linie zabudowy i gabaryty obiektów, zasad modernizacji, rozbudowy i budowy systemów komunikacji i infrastruktury technicznej, wysokości stawek procentowych służących naliczeniu opłaty z tytułu wzrostu wartości nieruchomości.</p> <p>Dla projektu planu sporządzono Prognozę Skutków Finansowych, gdzie opisano poszczególne wydatki i dochody gminy.</p>
art. 1 ust. 2 pkt. 7	Prawo własności	<p>Ustalenia planu oraz sposób wyznaczenia terenów wydzielonych liniami rozgraniczającymi określono mając na uwadze poszanowanie prawa własności terenów. W granicach obszaru objętego planem znajdują się grunty należące do osób prywatnych. Zgodnie z art. 6 ww. ustawy z dnia 27 marca 2003 r. o planowaniu i zagospodarowaniu przestrzennym (t.j. Dz. U. 2020 r. poz. 293 ze zm.) każdy ma prawo, w granicach określonych ustawą, do zagospodarowania terenu, do którego ma tytuł prawny, zgodnie z warunkami ustalonymi w miejscowym planie zagospodarowania przestrzennego, jeżeli nie narusza to chronionego prawem interesu publicznego oraz osób trzecich. Ponadto, zgodnie z art. 17 pkt 9 i 11, w okresie wyłożenia do publicznego wglądu oraz nie krótszym niż 14 dni od dnia zakończenia okresu wyłożenia projektu planu osoby fizyczne i prawne oraz jednostki organizacyjne nieposiadające osobowości prawnej mogą wносить uwagi dotyczące projektu planu.</p>
art. 1 ust. 2 pkt. 8	Potrzeby obronności i bezpieczeństwa państwa	<p>Zgodnie z art. 17 pkt 6 b projekt planu uzyskał pozytywne uzgodnienia właściwych organów wojskowych, ochrony granic oraz bezpieczeństwa państwa.</p>
art. 1 ust. 2 pkt. 9	Potrzeby interesu publicznego	<p>Uwzględniono poprzez ustalenie wymagań wynikających z potrzeb kształtowania przestrzeni publicznych oraz zasad modernizacji, rozbudowy i budowy systemów komunikacji i infrastruktury technicznej.</p>
art. 1 ust. 2 pkt. 10	Potrzeby w zakresie rozwoju infrastruktury technicznej, w szczególności sieci szerokopasmowych	<p>Uwzględniono poprzez ustalenie zasad modernizacji, rozbudowy i budowy systemów komunikacji i infrastruktury technicznej.</p>
art. 1 ust. 2 pkt. 11	Udział społeczeństwa w pracach nad miejscowym planem zagospodarowania przestrzennego, w tym przy użyciu środków komunikacji elektronicznej	<p>Do prac planistycznych nad sporządzeniem miejscowego planu przystąpiono uchwałą nr XXIX/229/2017 z dnia 27 czerwca 2017 r. w sprawie przystąpienia do sporządzenia miejscowego planu zagospodarowania przestrzennego.</p> <p>Wójt zawiadomił poprzez obwieszczenia i ogłoszenia o podjęciu wyżej wymienionej Uchwały. Poinformował o możliwości składania wniosków do projektu planu w terminie do dnia 21 marca 2018 r. Wnioski nie wpłynęły.</p> <p>Ponadto Wójt zawiadomił Organy i Instytucje, które będą opiniowały i uzgadniały projekt - o podjęciu wyżej wymienionej Uchwały. Wskazał termin składania wniosków – 21 dni od daty otrzymania zawiadomienia. Obwieszczeniem Wójt zawiadomił o wyłożeniu do publicznego wglądu projektu miejscowego planu wraz z prognozą oddziaływania na środowisko. Obwieszczenie ukazało się na BIP Urzędu Gminy Jeżewo, tablicy ogłoszeń Urzędu Gminy w Jeżewie i sołectwa Białe oraz prasie. W obwieszczeniu zawarto informacje szczegółowe na temat: wyłożenia projektu, dyskusji publicznej, składania uwag. Dopuszczono składanie uwag za pośrednictwem środków komunikacji elektronicznej.</p> <p>Projekt ww. planu wyłożony był do publicznego wglądu w dniach od 24 kwietnia 2020 r. do 18 maja 2020 r. w siedzibie Urzędu Gminy w Jeżewie ul. Świecka 12, 86-131 Jeżewo w godzinach pracy urzędu tj. poniedziałek 7:00-15:00, wtorek 8:00-16:00, środa, czwartek, piątek</p>
art. 1 ust. 2 pkt. 12	Zachowanie jawności i przejrzystości procedur planistycznych	

		<p>7:00-15:00 punkt podawczy Urzędu Gminy w Jeżewie. W dniu 30 kwietnia 2020 r. w Urzędzie Gminy w Jeżewie ul. Świecka 12, 86-131 Jeżewo, sala konferencyjna Urzędu Gminy w Jeżewie o godz. 14:00 odbyła się publiczna dyskusja nad przyjętymi w ww. projekcie miejscowego planu zagospodarowania przestrzennego rozwiązaniami, w trakcie której sporządzono wymagany przepisami protokół. Dnia 2 czerwca 2020 r. minął termin składania uwag do ww. projektu. Nie wpłynęła żadna uwaga.</p>
art. 1 ust. 2 pkt. 13	Potrzeba zapewnienia odpowiedniej ilości i jakości wody, do celów zaopatrzenia ludności	Uwzględniono poprzez ustalenie zasad obsługi w zakresie zaopatrzenia w wodę: z istniejącej i projektowanej gminnej sieci wodociągowej uzbrojonej w zasuwy i hydranty przeciwpożarowe w ilości zgodnej z przepisami odrębnymi.
art. 1 ust. 3	Interes publiczny i interesy prywatne, w tym zgłaszane w postaci wniosków i uwag, zmierzające do ochrony istniejącego stanu zagospodarowania terenu, jak i zmian w zakresie jego zagospodarowania, a także analizy ekonomiczne, środowiskowe i społeczne	<p>Obszar objęty projektem planu obejmuje tereny położone w granicach działek nr 75/3, 75/4, 83/5 i 83/6 w obrębie ewidencyjnym Białe, na południu gminy Jeżewo. Jest on otoczony terenami rolnymi, od zachodu i północy sąsiaduje z zabudową zlokalizowaną wzdłuż dróg powiatowej i gminnej przebiegających w pobliżu. Obszar opracowania obejmuje zabudowania produkcyjne i magazynowe, jeden budynek mieszkalny oraz zagospodarowane zielenią tereny biologicznie czynne. Opracowanie miejscowego planu zagospodarowania przestrzennego znajduje w pełni uzasadnienie, ponieważ przewidziano możliwość rozbudowy istniejących obiektów produkcyjnych i magazynowych oraz socjalno-mieszkalnych istniejących na działkach, których dotyczy projekt planu miejscowego, a także powstanie nowych zabudowań o podobnej funkcji. Założono również zapewnienie potrzebnej dla tych inwestycji infrastruktury technicznej. Działki objęte planem sąsiadują od południa z drogą gruntową i są otoczone polami uprawnymi. Ich odległość od najbliższych zabudowań mieszkalnych przekracza 100 m. Plan jasno i czytelnie określa warunki zagospodarowania terenów oraz zasady obsługi komunikacyjnej.</p> <p>Analizy ekonomiczne – zawarto w opracowaniu „Prognoza Skutków Finansowych”.</p> <p>Analizy środowiskowe – zawarto w opracowaniu „Prognoza oddziaływania na środowisko do projektu miejscowego planu zagospodarowania dla działek położonych w obrębie Białe w gminie Jeżewo”.</p> <p>Analizy społeczne - przed podjęciem uchwały o przystąpieniu do sporządzenia miejscowego planu zagospodarowania przestrzennego, Wójt wykonał „Analizę dotyczącą zasadności przystąpienia do sporządzenia miejscowego planu zagospodarowania przestrzennego i stopnia zgodności przewidywanych rozwiązań z ustaleniami studium”.</p>
art. 1 ust. 4	Wymagania ładu przestrzennego, efektywnego gospodarowania przestrzenią oraz walorów ekonomicznych przestrzeni, w przypadku sytuowania nowej zabudowy	<p>Plan wyznacza następujące przeznaczenie terenu:</p> <p>a) P/U – teren obiektów produkcyjnych, składów i magazynów oraz zabudowy usługowej.</p> <p>Sytuowanie nowej zabudowy, uwzględnienia wymagania ładu przestrzennego, efektywne gospodarowanie przestrzenią oraz walory ekonomiczne przestrzeni poprzez: niezmienną transportochłonność układu przestrzennego; wykorzystanie publicznego transportu zbiorowego jako podstawowego środka transportu na dotychczasowych zasadach; zapewnianie rozwiązań przestrzennych, ułatwiających przemieszczanie się pieszych i rowerzystów istniejącymi i projektowanymi drogami publicznymi oraz drogami wewnętrznymi; planowanie i lokalizowanie nowej zabudowy na terenach położonych w bliskim sąsiedztwie istniejącej zabudowy wpłynie na uporządkowany, harmonijny rozwój wsi.</p>

4. Zgodność z wynikami analizy, o której mowa w art. 32 ust. 1, wraz datą uchwały rady gminy, o której mowa w art. 32 ust. 2

Opracowanie przedmiotowego planu jest w pełni zgodne z wynikami „Analizy zmian w zagospodarowaniu przestrzennym gminy Jeżewo w latach 2011-2016” – uchwalonej uchwałą nr XVIII/124/2016 Rady Gminy Jeżewo z dnia 23 czerwca 2016 r. w sprawie przyjęcia analizy zmian w zagospodarowaniu przestrzennym gminy oraz oceny postępów w opracowywaniu planów miejscowych i wieloletniego programu ich sporządzania.

5. Wpływ na finanse publiczne, w tym budżet gminy

Zgodnie z art. 17 pkt 5 ww. ustawy z dnia 27 marca 2003 r. o planowaniu i zagospodarowaniu przestrzennym (t.j. Dz. U. z 2020 r. poz. 293 ze zm.) na potrzeby projektu planu sporządzono prognozę

skutków finansowych uchwalenia planu miejscowego.

Przewodniczący Rady Gminy

Sławomir Stefan